

500
Dikupa

LPTD Kotak

DEPARTEMEN DALAM NEGERI



S E R T I P I K A T

(TANDA BUKTI HAK)

KABUPATEN/KOTAMADYA

WONOSOBO.-

B 2589338

DEPARTEMEN DALAM NEGERI



BUKU TANAH



PROPINSI : JAWA - TENGAH.-
 KABUPATEN/KOTAMADYA : WONOSOBO.-
 KECAMATAN : KERTEK.-
 D E S A/KELURAHAN : SUMBERDALEM.-

PEMBUKUAN (DI. 208)
 No. 17 / Krt /1986.
 BIAYA Rp. 5.000,-
 DAFTAR PENGHASILAN (DI. 307)
 No. 83 / E /1986.

KANTOR AGRARIA :
 KABUPATEN/KOTAMADYA : DATI.II. WONOSOBO.-

PENDAFTARAN - PERTAMA

Halaman :

<p>a) HAK : Pakai . No. : 1. Desa : Sumberdalem.</p>	<p>f) NAMA PEMEGANG HAK == DEPARTEMEN PENDIDIKAN DAN KEBUDAYAAN R.I. Cq KANWIL DEPARTEMEN PENDIDIKAN DAN KEBUDAYAAN PROPINSI DATI.I. JAWA - TENGAH S E M A R A N G .-</p>										
<p>b) NAMA JALAN/PERSIL Ds. Sumberdalem</p>	<p>g) PENUNJUK Warkah No. 17 / Krt / 1986.</p>										
<p>c) ASAL PERSIL 1. Konversi 2. Pemberian hak Pakai 3. Pemisahan 4. Penggabungan</p>	<p>h) PEMBUKUAN Wonosobo Tgl. 18 - 2 - 1986. A.n. BUPATI/WALIKOTAMADYA KDH Tk.II. WONOSOBO. A.n. BUPATI/WALIKOTAMADYA KDH Tk.II. WONOSOBO. Kepala Kantor Agraria Kepala Kantor Agraria u.b. Kepala Seksi Pendaftaran Tanah</p>										
<p>d) SURAT KEPUTUSAN Gubernur Kepala Daerah Propinsi Jawa-Tengah SK.DA.II/HP/716/1/1789/86 Tgl.24-1-1986.</p> <p>Ganti rugi/uang wajib</p> <p>Lamanya hak berlaku</p> <p>Berakhirnya hak Tgl.</p>	<p>ttd. ttd. (Drs.D. SULARMAN).- (W.DJATMIKO.P. BA).- NIP. 010056475. NIP. 010017193.</p>										
<p>e) SURAT UKUR Tgl. 14 - 2 - 1986. No. 1180/1986. Luas : ± 500M2.</p>	<p>i) SERTIPIKAT Wonosobo Tgl. 19- 2 - 1986. A.n. BUPATI/WALIKOTAMADYA KDH Tk.II. WONOSOBO. A.n. BUPATI/WALIKOTAMADYA KDH Tk.II. WONOSOBO. Kepala Kantor Agraria Kepala Kantor Agraria u.b. Kepala Seksi Pendaftaran Tanah</p> <div style="display: flex; justify-content: space-around;"> <div style="text-align: center;">  <p>(Drs.D. SULARMAN).- NIP. 010056475.</p> </div> <div style="text-align: center;">  <p>(W. DJATMIKO.P. BA).- NIP. 010017193.</p> </div> </div>										
<p>k) CATATAN MENGENAI PAJAK</p> <table border="1" style="width:100%; border-collapse: collapse;"> <thead> <tr> <th style="width:15%;">Tahun</th> <th style="width:15%;">Besarnya</th> <th style="width:15%;">Penambahan</th> <th style="width:15%;">Pengurangan</th> <th style="width:15%;">Catatan</th> </tr> </thead> <tbody> <tr> <td> </td> <td> </td> <td> </td> <td> </td> <td> </td> </tr> </tbody> </table>		Tahun	Besarnya	Penambahan	Pengurangan	Catatan					
Tahun	Besarnya	Penambahan	Pengurangan	Catatan							

Nomor : 1180 / 1986 .

Nomor hak : P.I
.....

SEBIDANG TANAH TERLETAK DALAM SURAT UKUR 161

Propinsi : JAWA - BARU

Kabupaten/Kotamedia : WOLUWOSO

Kecamatan : BEREN

Desa/Kelurahan : SUMBER JALAN

Peta :

Lembar : Kotak :

Nomor Pendaftaran :

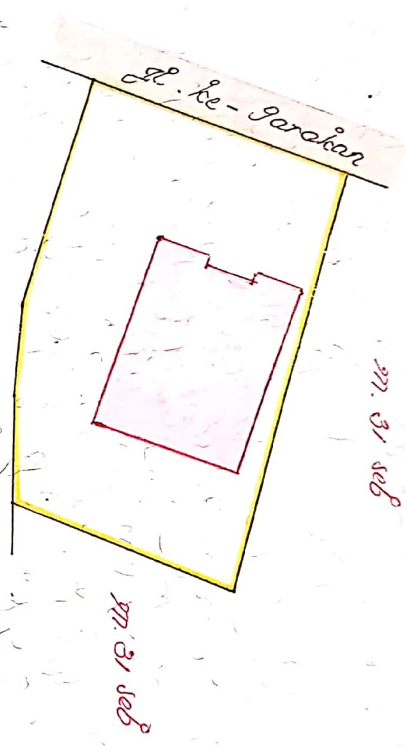
Kadaan Tanah :

Tanda tanda batas :

Luas : ± 500 M² LIMA PAKS NENER BERSEKUTU

Penunjukan dan penetapan batas :

PERBANDINGAN 1 : 500



PENJELASAN : batas tanah ini

Hal lain-lain :

SHARAB INI BERGILIN DARI LAMARAN SA. GUBERUR RESA-29
BERAKI PRODUKSI DARI TEKUN. NO SA. 29 3 HAJ/116/11/1789/86
TK : 25 - 1 - 1986 .

D.I. 302 tgl. No.

D.I. 307 tgl. 19 - 2 - 1986 No. 84 .

Prigen Rp 100.-

UNTUK SERTIPIKAT

No. 01001030 Tgl. 19 - 2 - 1986 . No. 01001030 Tgl. 19 - 2 - 1986

A.n. BUPATI/WALIKOTAMADYA KDH
No. 01001030
A.n. BUPATI/WALIKOTAMADYA KDH
No. 01001030

Kepala Kantor Agraria
Kepala Seksi Pendaftaran Tanah

Kepala Kantor Agraria
u.b. Kepala Seksi Pendaftaran Tanah.



DR. D. SULLARMAN
No. 01001030

DR. D. SULLARMAN
No. 01001030

Lihat surat ukur Pemisahan Penggabungan Pengganti Nomor : /19 Nomor hak :

DIKELUARKAN SURAT UKUR		Luas	Nomor hak	Sisa luas
Tanggal	Nomor			

Sisanya diuraikan dalam surat-ukur Nomor : /19 Nomor hak