

ABH882384

57/02/23

DAFTAR ISIAN 206

**KEMENTERIAN AGRARIA DAN TATA RUANG /
BADAN PERTANAHAN NASIONAL
REPUBLIK INDONESIA**



**SERTIPIKAT
(TANDA BUKTI HAK)**

**KANTOR PERTANAHAN
KABUPATEN / KOTA**


WONOSOBO

1 1 • 2 5 • 0 9 • 0 7 • 1 • 0 5 5 1 5

ABH882384

DAFTAR ISIAN 206

KEMENTERIAN AGRARIA DAN TATA RUANG / BADAN PERTANAHAN NASIONAL REPUBLIK INDONESIA



SERTIPIKAT

HAK : MILIK No. 05515

PROVINSI : JAWA TENGAH

KABUPATEN / KOTA : WONOSOBO

KECAMATAN : WONOSOBO

DESA / KELURAHAN : WONOSOBO BARAT

KANTOR PERTANAHAN
KABUPATEN / KOTA
WONOSOBO

DAFTAR ISIAN 307
No. 2280 / 2023
DAFTAR ISIAN 208
No. 1092 / 2023

| | | | | | | | | | | | | | | | | | | |
|---|---|---|---|---|---|---|---|---|---|---|---|---|---|---|---|---|---|---|
| 1 | 1 | • | 2 | 5 | • | 0 | 9 | • | 0 | 7 | • | 1 | • | 0 | 5 | 5 | 1 | 5 |
|---|---|---|---|---|---|---|---|---|---|---|---|---|---|---|---|---|---|---|

PENDAFTARAN - PERTAMA

Halaman :

| | |
|---|---|
| <p>a) HAK : MILIK</p> <p>No. : 05515</p> <p>Desa / Kel : WONOSOBO BARAT</p> <p>Tgl. berakhirnya hak :</p> | <p>d) NAMA PEMEGANG HAK</p> <p style="text-align: center;">ARIE WIDIYANINGSIH</p> <p>Tanggal lahir / akta pendirian 29/01/1981</p> |
| <p>b) NIB 11250907.00776</p> <p>Letak Tanah WONOSOBO BARAT</p> | <p>c) ASAL HAK</p> <p>g) PEMBUKUAN</p> <p style="text-align: center;">Wonosobo, 15/12/2022</p> <p>Plt. Kepala Kantor Pertanahan Kabupaten / Kota Wonosobo</p> |
| <p>1. Konversi</p> <p>2. Pemberian Hak</p> <p>3. Pemecahan / Pemisahan / Penggabungan bidang</p> | <p>1. Daftar Isian 202</p> <p>Tgl.</p> <p>No.</p> <p>2. Surat Keputusan</p> <p>Tgl.</p> <p>No.</p> <p>3. Permohonan Pemecahan / Pemisahan / Penggabungan bidang</p> <p>Tgl. 23/12/2022</p> <p>No. 159199/2022</p> |
| <p>d) DASAR PENDAFTARAN</p> <p>1. Daftar Isian 202</p> <p>Tgl.</p> <p>No.</p> <p>2. Surat Keputusan</p> <p>Tgl.</p> <p>No.</p> <p>3. Permohonan Pemecahan / Pemisahan / Penggabungan bidang</p> <p>Tgl. 23/12/2022</p> <p>No. 159199/2022</p> | <p>h) PENERBITAN SERTIPIKAT KEDUA</p> <p style="text-align: center;">Wonosobo, 30-01-2023</p> <p>Plt. Kepala Kantor Pertanahan Kabupaten / Kota Wonosobo</p> |
| <p>e) SURAT UKUR</p> <p>Tgl. 05/01/2023</p> <p>No. 00414/Wonosobo Barat/2023</p> <p>Luas : 400 M²</p> | <p>Plt. Kepala Kantor Pertanahan Kabupaten / Kota Wonosobo</p> <p style="text-align: center;">SIYAMTO, A.Ptnh., M.Si.</p> <p>NIP 19690718 198903 1 003</p> |
| <p>i) PENUNJUK</p> <ul style="list-style-type: none"> - Sertipikat pengganti karena blangko rusak. Sebidang tanah pekarangan di atasnya berdiri bangunan. - Berdasarkan Keputusan Menteri Agraria dan Tata Ruang/Kepala Badan Pertanahan Nasional Nomor 1339/SK-HK.02/X/2022 tentang Pemberian Hak Atas Tanah Secara Umum, Hak Guna Bangunan Nomor 1154/Wonosobo Barat dinyatakan hapus dan diberikan kembali kepada bekas pemegang hak dengan Hak Milik Nomor 05515/Wonosobo Barat | |

ABH882384

DAFTAR ISIAN 207

| | | | | | | | | | | | | | | | | | | |
|---|---|---|---|---|---|---|---|---|---|---|---|---|---|---|---|---|---|---|
| 1 | 1 | • | 2 | 5 | • | 0 | 9 | • | 0 | 7 | • | 1 | • | 0 | 5 | 5 | 1 | 5 |
|---|---|---|---|---|---|---|---|---|---|---|---|---|---|---|---|---|---|---|

NIB : 11250907.00776

SURAT UKUR

Nomor : 00414/Wonosobo Barat/2023

SEBIDANG TANAH TERLETAK DALAM

Provinsi : JAWA TENGAH

Kabupaten / Kota : WONOSOBO

Kecamatan : WONOSOBO

Desa / Kelurahan : WONOSOBO BARAT

Peta : Pendaftaran Nomor Peta Pendaftaran 49.1-36.068-06-2-3

Lembar : Kotak : A1

Keadaan Tanah : Sebidang tanah pekarangan di atasnya berdiri bangunan. ✓

Tanda-tanda batas : Telah terpasang sesuai dengan Peraturan Pemerintah Nomor 24 Tahun 1997 jo Peraturan Menteri Negara Agraria/ Kepala Badan Pertanahan Nasional Nomor 3 Tahun 1997 Pasal 22 Ayat 1.

Luas : 400 m² (Empat Ratus Meter Persegi) ✓

Penunjukan dan penetapan batas : Batas-batas ditunjukkan oleh :

DWI SUSANTO dan SRI PUDJIWATI KRISTIADJI (pemohon/ kuasa pemohon) dan disetujui oleh pihak-

pihak berbatasan.



Hal lain - lain: Surat Ukur ini merupakan kutipan dari Surat Ukur / Gambar Situasi Nomor 173/Wonosobo/2003 tanggal 12/11/2003 Hak Milik Nomor 5515 Desa/Kelurahan Wonosobo.

Daftar Isian 303 tgl. 23/12/2022

No. 11930/2022

Daftar Isian 302 tgl.

No.

Daftar Isian 307 tgl. 05/01/2023

No. 226/2023

Tanggal Penomoran Surat Ukur

UNTUK SERTIPIKAT

Wonosobo, 05/01/2023

Wonosobo, 30-01-2023

Kepala Seksi Survei dan Pemetaan



Kepala Kantor Pertanahan
Kabupaten / Kota
Wonosobo

Kantor Pertanahan
Kabupaten / Kota
Wonosobo

SIYAMTO, A Ptnh., M.Si.
NIP 19690718 198903 1 003

tt
SARTONO, A Ptnh. MM
NIP 196906051989031004

Pemisahan

Lihat Surat Ukur Penggabungan

Pengganti

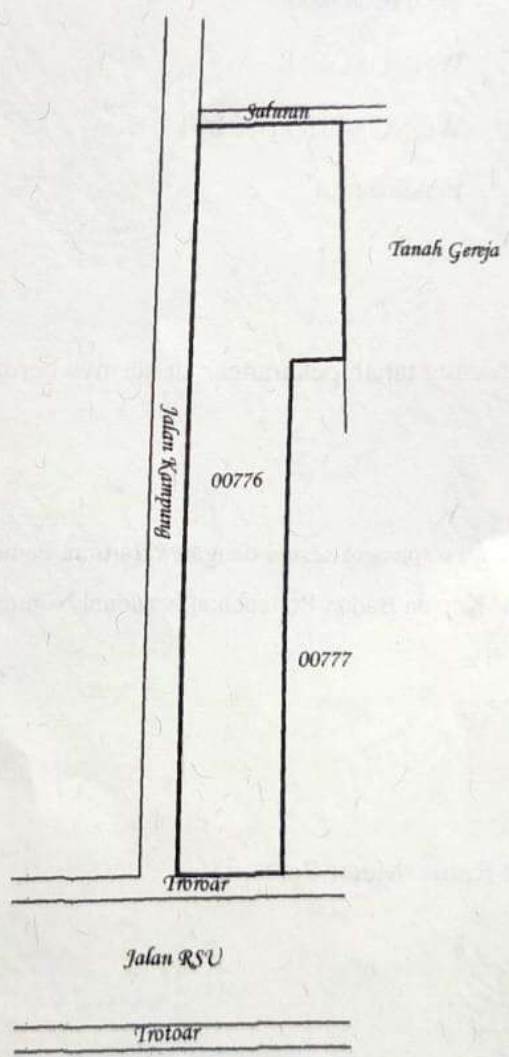

Nomor :

Nomor Hak :

| Dikeluarkan Surat Ukur | | Luas | Nomor Hak | Sisa luas |
|------------------------|-------|------|-----------|-----------|
| Tanggal | Nomor | | | |
| | | | | |

Sisanya diuraikan dalam Surat Ukur Nomor : Nomor Hak :

SKALA 1 : 500



Koordinat Titik Tengah : X=244033.4575 Y=685772.7722

PENJELASAN : batas tanah ini