


KEMENTERIAN AGRARIA DAN TATA RUANG / BADAN PERTANAHAN NASIONAL REPUBLIK INDONESIA




SERTIPIKAT (TANDA BUKTI HAK)

KANTOR PERTANAHAN
KABUPATEN / KOTA

WONOSOBO

1 1 • 2 5 • 0 9 • 0 7 • 4 • 0 0 1 4 1

KEMENTERIAN AGRARIA DAN TATA RUANG /
BADAN PERTANAHAN NASIONAL
REPUBLIK INDONESIA



SERTIPIKAT

HAK : PAKAI No. 00141

PROVINSI : JAWA TENGAH

KABUPATEN / KOTA : WONOSOBO

KECAMATAN : WONOSOBO

DESA / KELURAHAN : WONOSOBO BARAT

KANTOR PERTANAHAN
KABUPATEN / KOTA
WONOSOBO

DAFTAR ISIAN 307
No. 10840 / 2024


DAFTAR ISIAN 208
No. 4658 / 2024

1 1 • 2 5 • 0 9 • 0 7 • 4 • 0 0 1 4 1

PENDAFTARAN - PERTAMA

Halaman :

<p>a) HAK : PAKAI No. : 00141 Desa / Kel : WONOSOBO BARAT Tgl. berakhirnya hak : Untuk jangka waktu selama dipergunakan</p>	<p>f) NAMA PEMEGANG HAK PEMERINTAH KABUPATEN WONOSOBO Tanggal lahir / akta pendirian</p>
<p>b) NIB 11250907.02106 Letak Tanah WONOSOBO BARAT</p>	<p>g) PEMBUKUAN Wonosobo, 18-03-2024 Kepala Kantor Pertanahan Kabupaten / Kota Wonosobo ttd</p>
<p>c) ASAL HAK 1. Konversi 2. Pemberian Hak dari Tanah Negara bekas Hak Milik No.03463/Wonosobo Barat 3. Pemecahan / Pemisahan / Penggabungan bidang</p>	<p>d) DASAR PENDAFTARAN 1. Daftar Isian 202 Tgl. No. 2. Surat Keputusan Kakantah Tgl. 14/03/2024 Kab. Wonosobo No. 00010/HP/BPN-11.25/III/2024 3. Permohonan Pemecahan / Pemisahan / Penggabungan bidang Tgl. No.</p>
<p>e) SURAT UKUR Tgl. 13/11/2023 No. 00474/Wonosobo Barat/2023 Luas : 343 M²</p>	<p>h) PENERBITAN SERTIPIKAT Wonosobo, 18-03-2024 Kepala Kantor Pertanahan Kabupaten / Kota Wonosobo AGUNG BASUKI, S.ST., M.H. NIP 19770728 199803 1 005</p>
<p>i) PENUNJUK - Dipergunakan untuk RSUD.</p>	<p>AGUNG BASUKI, S.ST., M.H. NIP 19770728 199803 1 005</p>



ABJ888101

DAFTAR ISI AN 207

1 1 • 2 5 • 0 9 • 0 7 • 4 • 0 0 1 4 1

NIB : 11250907.02106

SURAT UKUR

Nomor : 00474/Wonosobo Barat/2023

SEBIDANG TANAH TERLETAK DALAM

Provinsi : **JAWA TENGAH**

Kabupaten / Kota : **WONOSOBO**

Kecamatan : **WONOSOBO**

Desa / Kelurahan : **WONOSOBO BARAT**

Peta : Pendaftaran Nomor Peta Pendaftaran **49.1-36.068-06-2-3**

Lembar : Kotak : **A1**

Kedaaan Tanah : **Sebidang tanah pekarangan diatasnya berdiri bangunan**

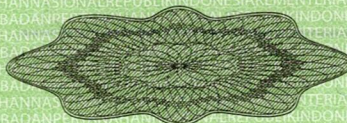
Tanda-tanda batas : **Telah terpasang sesuai dengan Peraturan Pemerintah Nomor 24 Tahun 1997 jo Peraturan Menteri Negara Agraria/ Kepala Badan Pertanahan Nasional Nomor 3 Tahun 1997 Pasal 22 Ayat 1.**

Luas : **343 m2 (Tiga Ratus Empat Puluh Tiga Meter Persegi)**

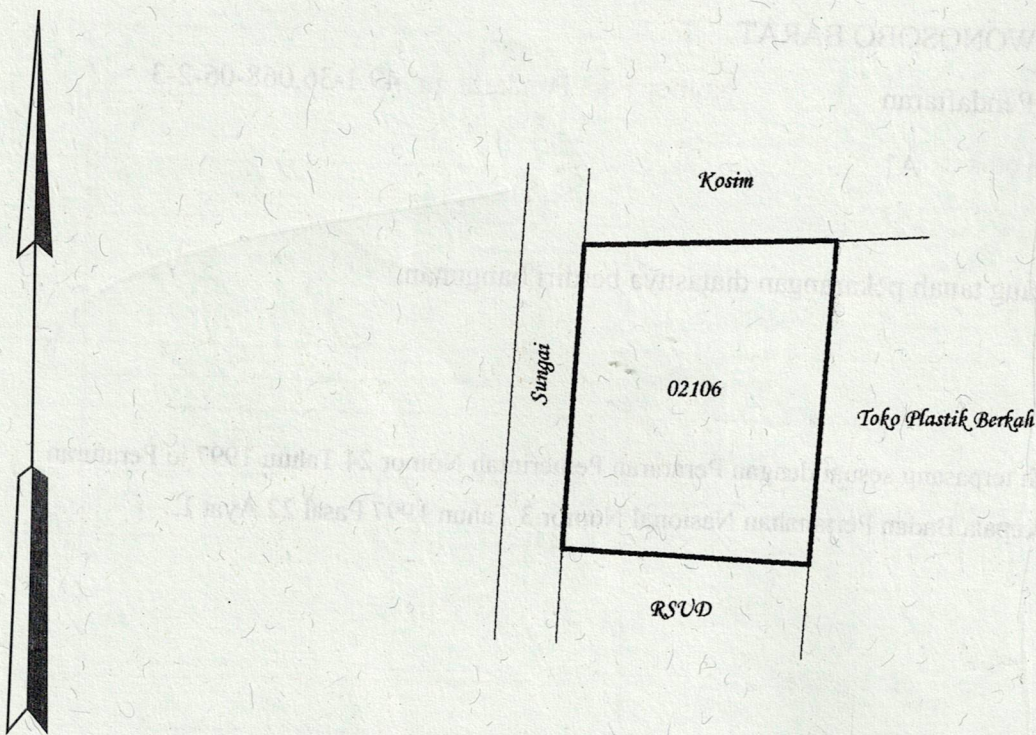
Penunjukan dan penetapan batas : **Batas-batas ditunjukkan oleh :**

ONE ANDANG WARDOYO (pemohon/ kuasa pemohon) dan disetujui oleh pihak-pihak berbatasan.

Ditetapkan dan diukur oleh Azarina Hestara Rahma



SKALA 1 : 500



Koordinat Titik Tengah : $X=244021.9589$ $Y=685790.2815$

PENJELASAN : batas tanah ini

