

RSUD

KEMENTERIAN AGRARIA DAN TATA RUANG / BADAN PERTANAHAN NASIONAL REPUBLIK INDONESIA



SU 595
302 30/11/2020 5589
303 05/11/2021 85




SERTIPIKAT (TANDA BUKTI HAK)

**KANTOR PERTANAHAN
KABUPATEN / KOTA**

WONOSOBO

1 1 • 2 5 • 0 9 • 2 0 • 4 • 0 0 1 2 2

KEMENTERIAN AGRARIA DAN TATA RUANG / BADAN PERTANAHAN NASIONAL REPUBLIK INDONESIA



SERTIPIKAT

HAK : PAKAI No. 00122

PROVINSI : JAWA TENGAH

KABUPATEN / KOTA : WONOSOBO

KECAMATAN : WONOSOBO

D E S A / KELURAHAN : WONOSOBO TIMUR

KANTOR PERTANAHAN
KABUPATEN / KOTA
WONOSOBO

DAFTAR ISIAN 307
No. 488 / 2021
DAFTAR ISIAN 208
No. 165 / 2021

1 1 • 2 5 • 0 9 • 2 0 • 4 • 0 0 1 2 2

PENDAFTARAN - PERTAMA

Halaman :

<p>a) HAK : PAKAI No. : 00122 Desa / Kel : WONOSOBO TIMUR Tgl. berakhirnya hak : Untuk jangka waktu selama dipergunakan</p>	<p>f) NAMA PEMEGANG HAK PEMERINTAH KABUPATEN WONOSOBO Tanggal lahir / akta pendirian</p>
<p>b) NIB 11250920.02009 Letak Tanah WONOSOBO TIMUR</p>	
<p>c) ASAL HAK 1. Konversi 2. Pemberian Hak dari Tanah Negara Aset Pemerintah Kabupaten Wonosobo. 3. Pemecahan / Pemisahan / Penggabungan bidang</p>	<p>g) PEMBUKUAN Wonosobo, 08/01/2021 Kepala Kantor Pertanahan Kabupaten / Kota Wonosobo ttd</p>
<p>d) DASAR PENDAFTARAN 1. Daftar Isian 202 Tgl. No. 2. Surat Keputusan Kakantah Tgl. 30/12/2020 Kab. Wonosobo No. 00540/SKHP/BPN-11.25/XII/2020 3. Permohonan Pemecahan / Pemisahan / Penggabungan bidang Tgl. No.</p>	<p>BUDIONO, A.Ptnh., M.H. NIP 197004021989031003</p>
<p>e) SURAT UKUR Tgl. 06/01/2021 No. 00595/Wonosobo Timur/2021 Luas : 668 M²</p>	<p>h) PENERBITAN SERTIPIKAT Wonosobo, 08/01/2021 Kepala Kantor Pertanahan Kabupaten / Kota Wonosobo </p>
<p>i) PENUNJUK - Dipergunakan untuk Bangunan Rumah Sakit. - Hak Pakai ini tidak boleh dipergunakan untuk tujuan lain / dialihkan haknya tanpa persetujuan tertulis dari Kepala Kantor Pertanahan Kabupaten Wonosobo.</p>	

1	2	5	0	9	2	0	4	0	0	1	2	2
---	---	---	---	---	---	---	---	---	---	---	---	---

NIB : 11250920.02009

SURAT UKUR

Nomor : 00595/Wonosobo Timur/2021

SEBIDANG TANAH TERLETAK DALAM

Provinsi : JAWA TENGAH

Kabupaten / Kota : WONOSOBO

Kecamatan : WONOSOBO

Desa/ Kelurahan : WONOSOBO TIMUR

Peta : Pendaftaran Nomor Peta Pendaftaran : 49.1-36.068-06-5

Lembar : Kotak : C3

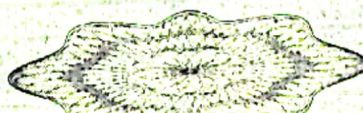
Keadaan Tanah : Sebidang tanah bangunan rumah sakit.

Tanda-tanda batas : Telah terpasang sesuai dengan Peraturan Pemerintah Nomor 24 Tahun 1997 jo Peraturan Menteri Negara Agraria/ Kepala Badan Pertanahan Nasional Nomor 3 Tahun 1997 Pasal 22 Ayat 1.

Luas : 668 m² (Enam Ratus Enam Puluh Delapan Meter Persegi)

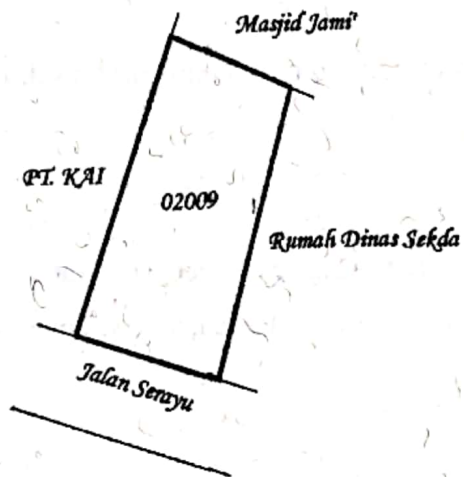
Penunjukan dan penetapan batas : Batas-batas ditunjukkan oleh :
 ONE ANDANG WARDOYO (pemohon/ kuasa pemohon) dan disetujui oleh pihak-pihak berbatasan.

Ditetapkan dan diukur oleh Dinta Avrila Pinandita.



1000

SKALA 1 :



Koordinat Titik Tengah : X=244235.0589 Y=686235.4518

PENJELASAN : batas tanah ini

Hal lain - lain: Surat Ukur ini merupakan kutipan dari Peta Bidang Nomor 5668/2020 NIB.
11.25.09.20.02009 tanggal 16/12/2020 Desa/Kelurahan Wonosobo Timur.

Daftar Isian 303 tgl. 05/01/2021 No. 85/2021
Daftar Isian 302 tgl. 30/11/2020 No. 55842/2020
Daftar Isian 307 tgl. 06/01/2021 No. 147/2021
Tanggal Penomoran Surat Ukur

UNTUK SERTIPIKAT

Wonosobo, 08/01/2021

Wonosobo, 06/01/2021
Kepala Seksi Survei dan Pemetaan

~~Kepala Seksi Infrastruktur Pertanahan~~ ↑


Kantor Pertanahan
Kabupaten / Kota
Wonosobo

BUBUNO, A.Ptnh., M.H.
NIP 197004021989031003

Kantor Pertanahan
Kabupaten / Kota
Wonosobo

ttd

SUPARYANTO, A.Ptnh., MM.
NIP 196906261989031005



Lihat Surat Ukur Pemisahan
Penggabungan
Pengganti

Nomor :

Nomor Hak :

Dikeluarkan Surat Ukur		Luas	Nomor Hak	Sisa luas
Tanggal	Nomor			

Sisanya diuraikan dalam Surat Ukur Nomor : Nomor Hak :