

Handwritten notes in the top right corner, including the number '9' and some illegible text.

DEPARTEMEN DALAM NEGERI



S E R T I P I K A T

(TANDA BUKTI HAK)

HAK PAKAI NO. 55
Jl. Tamansari Wonosobo
Rumah Dinas Dokter Kandungan

KABUPATEN/~~KOTAMADYA~~

DATI.II. WONOSOBO.-

3643328

DEPARTEMEN DALAM NEGERI



S E R T I P I K A T

(TANDA BUKTI HAK)

BUKU-TANAH: DESA: WONOSOBO.- ✓

HAK DI PAKAI. ✓ No. 55.- ✓

68 SURAT-UKUR: NO. 1931 TAHUN 1982

3643328

KANTOR SUB-DIREKTORAT AGRARIA
KABUPATEN/KOTAMADYA

DATI.II. WONOSOBO.- ✓

DEPARTEMEN DALAM NEGERI



BUKU TANAH

PROPINSI : JAWA - TENGAH.- ✓
 KABUPATEN/KOTAMADYA : WONOSOBO.- ✓
 KECAMATAN : WONOSOBO.- ✓
 DESA : WONOSOBO.- ✓

BIAYA
 Rp. 5.000,- ✓

DAFTAR PENGHASILAN
 No. 432/E /19 80. ✓

3643328

KANTOR SUB-DIREKTORAT AGRARIA
 KABUPATEN/KOTAMADYA


DATI.II. WONOSOBO.- ✓

2309/207/1980

PENDAFTARAN - PERTAMA

Halaman :

<p>a) HAK : P A K A I.</p> <p>No. : 55.</p> <p>Desa : WONOSOBO.</p>	<p>f) NAMA PEMEGANG HAK = PEMERINTAH DAERAH TINGKAT II WONOSOBO.- = ✓</p>														
<p>b) NAMA JALAN/PERSIL <i>Taman Sari</i></p>															
<p>c) ASAL PERSIL</p> <p>1. Konversi</p> <p>2. Pemberian hak <input checked="" type="checkbox"/> Pakai</p> <p>3. Pemisahan dari</p> <p>4. Penggabungan</p>	<p>g) PENDAFTARAN <i>W o n o s o b o</i> Tgl. 31-12-1980.</p> <p>A.n. BUPATI/WALIKOTA/KDH TK.II. WONOSOBO. Kantor Kepala Sub-Direktorat Agraria</p> <p>u.b. Kepala Seksi Pendaftaran Tanah</p> <p>ttd.- ttd.-</p> <p>(MUBAIDI NGIZOM B.Sc) - (P.B SOETARDI BA) NIP. 010051725.- NIP. 010024600.-</p>														
<p><input checked="" type="checkbox"/> Dasar d) SURAT KEPUTUSAN</p> <p>Kepala Inspeksi Agraria Propinsi Jawa-Tengah. Tgl. 24-6-1980 No. SK.I A.III/ 64 / 7</p> <p>Ganti rugi/uang wajib</p> <p>Lamanya hak berlaku</p> <p>Berakhir</p>	<p>h) PENGELUARAN SERTIPIKAT <i>W o n o s o b o</i> Tgl. 31-12-1980.</p> <p>A.n. BUPATI/WALIKOTA/KDH TK.II. WONOSOBO.- Kantor Kepala Sub-Direktorat Agraria</p> <p>u.b. Kepala Seksi Pendaftaran Tanah</p> <p>Mengetahui : An Bupati Kepala Daerah Tk.II. Wonosobo - Kepala Kantor Agraria.</p> <p>(MUBAIDI NGIZOM B.Sc) (P.B SOETARDI BA) NIP. 010051725.- NIP. 010024600.-</p>														
<p>e) SURAT UKUR/URAIAN BATAS</p>	<p>i) PENUNJUK Warkah No. 83 / 208 / 1980.</p>														
<p>Luas : <i>± 330 m²</i></p>	<p>j) CATATAN MENGENAI PAJAK</p> <table border="1"> <thead> <tr> <th>Tahun</th> <th>Besarnya</th> <th>Tambahan</th> <th>Pengurangan</th> <th>Catatan</th> </tr> </thead> <tbody> <tr> <td> </td> <td> </td> <td> </td> <td> </td> <td> </td> </tr> </tbody> </table>					Tahun	Besarnya	Tambahan	Pengurangan	Catatan					
Tahun	Besarnya	Tambahan	Pengurangan	Catatan											



68

Nomor hak : P. 55

3643328

Nomor : 1931 /19 80

SURAT UKUR /GP.

SEBIDANG TANAH TERLETAK DALAM

Propinsi : Jawa - Tengah ;
 Kabupaten/Kotamadya : Womoro
 Kecamatan : Womoro
 Desa : Womoro

Luas : + 330 m² (tiga ratus tiga puluh meter persegi)

Penunjukan dan penetapan batas :

PERBANDINGAN 1 : 1000.....



PENJELASAN :  batas tanah ini

Hal lain-lain :

.....


.....


.....

.....


.....

Untuk sertipikat

W. Moko tgl. *21-12* 19 *00*
 Kepala Sub-Direktorat Agraria
 Kabupaten/Kotamadya *W. Moko*
 ub.
 Kepala Seksi Pendaftaran Tanah,




(MURAI NGIZOM B. SC.)
 NIP. 010051725

W. Moko tgl. *21-12* 19 *00*
 Kepala Sub-Direktorat Agraria
 Kabupaten/Kotamadya *W. Moko*
 ub.
 Kepala Seksi Pendaftaran Tanah,


(MURAI NGIZOM B. SC.)
 NIP. 010051725

Lihat surat ukur Penggabung Nomor /19 Nomor hak:

 Pengganti

DIKELUARKAN SURAT UKUR		Luas	Nomor hak	Sisa luas
Tanggal	Nomor			

Sisanya diuraikan dalam surat-ukur Nomor : /19 Nomor hak :