


BADAN PERTANAHAN NASIONAL



SERTIPIKAT

(TANDA BUKTI HAK)

HAK PAKAI NO. 84
Jl. Rumah Sakit No.1 Wonosobo
Rumah Sakit Bagian Barat

**KANTOR PERTANAHAN
KABUPATEN/KOTAMADYA**

WONOSOBO.

AD 148737

11.25.09.07.4.00084

P E N D A F T A R A N - P E R T A M A

Halaman :

<p>a) HAK : Pakai. No. : 84 Desa : Wonosobo.</p>	<p>f) NAMA PEMEGANG HAK PEMERINTAH KABUPATEN DATI II WONOSOBO. WONOSOBO.</p>
<p>b) NAMA JALAN/PERSIL Rumah Sakit Umon Wonosobo</p>	
<p>c) ASAL PERSIL 1. Konversi 2. Pemberian hak Bekas HGB No: 243. 3. Pemisahan 4. Penggabungan</p>	<p>g) PEMBUKUAN Wonosobo Tgl. 6-2-1993 Kepala Kantor Pertanahan Kabupaten/Kotamadya Wonosobo. Ttd. Drs. DARMANTO, NIP 010 054 342.</p>
<p>d) SURAT KEPUTUSAN KA KANWIL BPN PROP JATENG. No:SK.530.3/1124/1/1614/33/92. Tgl. 16-11-1992. Uang pemasukan/biaya administrasi Rp.15.000,- Lamanya hak berlaku Berakhirnya hak Tgl.</p>	<p>h) PENERBITAN SERTIPIKAT Wonosobo Tgl. 6-2-1993. Kepala Kantor Pertanahan Kabupaten/Kotamadya Wonosobo. Drs. DARMANTO, NIP 010 054 342.</p>
<p>e) SURAT UKUR GAMBAR SITUASI Tgl. : 2-2-1993. No. : 171/BPN/1993 Luas : 1.356 m²</p>	<p>i) PENUNJUK</p>



11.25.09.07.4.00084

Nomor hak : P.84.....

SURAT UKUR GAMBAR SITUASI

Nomor : 171/PPN.1192.3

SEBIDANG TANAH TERLETAK DALAM

Propinsi : Jawa Tengah

Kabupaten/Kotamadya : Wonosobo

Kecamatan : Wonosobo

Desa/Kelurahan : Wonosobo

Peta :


Lembar : 1 Kotak : B-32 Nomor Pendaftaran : 1392

Keadaan Tanah : Tanah kosong

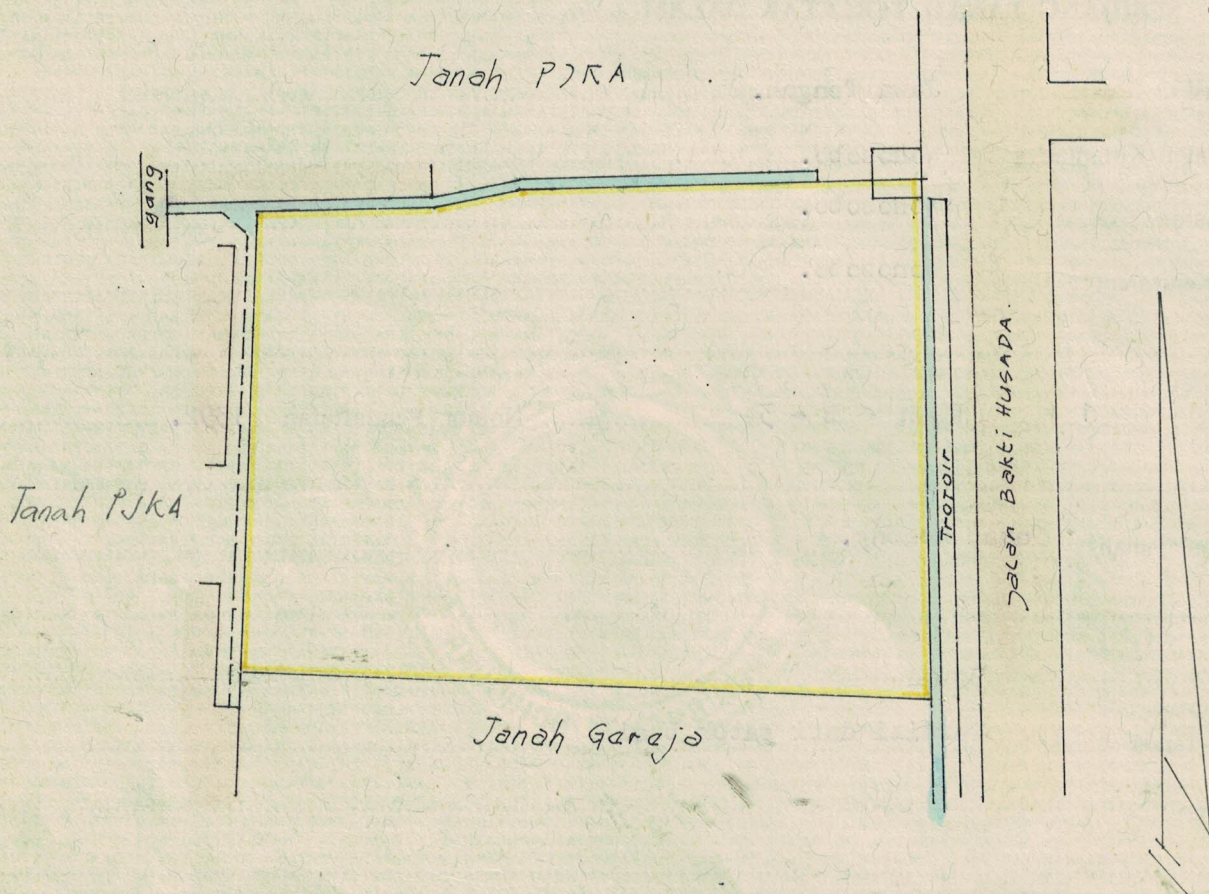
Tanda-tanda batas : Terdiri dari patok besi

Luas : ± 1.356 m². (Seribu tiga ratus lima puluh enam meter persegi).

Penunjukan dan penetapan batas : -



PERBANDINGAN 1 :500.....



PENJELASAN : batas tanah ini

