


KEMENTERIAN AGRARIA DAN TATA RUANG / BADAN PERTANAHAN NASIONAL REPUBLIK INDONESIA



SU 699
302 08/12/2020 5594
303 05/10/2021 80




SERTIPIKAT (TANDA BUKTI HAK)

KANTOR PERTANAHAN
KABUPATEN / KOTA

WONOSOBO

1	1	•	2	5	•	1	3	•	1	6	•	4	•	0	0	0	3	3
---	---	---	---	---	---	---	---	---	---	---	---	---	---	---	---	---	---	---

KEMENTERIAN AGRARIA DAN TATA RUANG / BADAN PERTANAHAN NASIONAL REPUBLIC INDONESIA



SERTIPIKAT

HAK : PAKAI No. 00033

PROVINSI : JAWA TENGAH

KABUPATEN / KOTA : WONOSOBO

KECAMATAN : KEJAJAR

D E S A / KELURAHAN : DIENG

DAFTAR ISI AN 307

No. 507 / 2021

DAFTAR ISI AN 208

No. 183 / 2021

KANTOR PERTANAHAN
KABUPATEN / KOTA

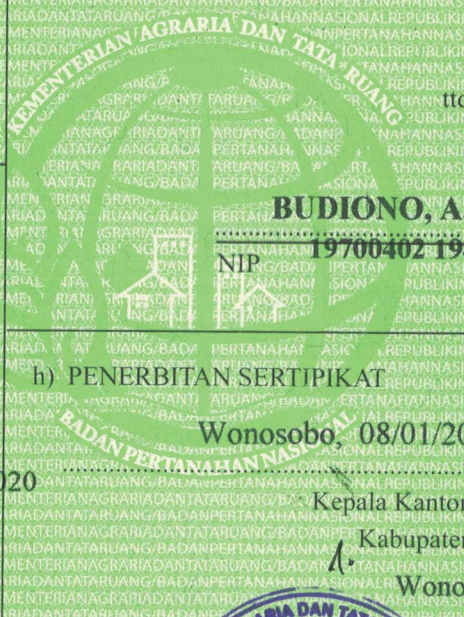
WONOSOBO

1 1 • 2 5 • 1 3 • 1 6 • 4 • 0 0 0 3 3

PENDAFTARAN - PERTAMA

Halaman :

<p>a) HAK : PAKAI</p> <p>No. : 00033</p> <p>Desa / Kel : DIENG</p> <p>Tgl. berakhirnya hak : Untuk jangka waktu selama dipergunakan</p>	<p>d) NAMA PEMEGANG HAK</p> <p align="center">PEMERINTAH KABUPATEN WONOSOBO</p> <p>Tanggal lahir / akta pendirian</p>
<p>b) NIB : 11251316.01677</p> <p>Letak Tanah DIENG</p>	<p>g) PEMBUKUAN</p> <p align="center">Wonosobo, 08/01/2021</p> <p align="center">Kepala Kantor Pertanahan Kabupaten / Kota Wonosobo</p>
<p>c) ASAL HAK</p> <p>1. Konversi</p> <p>2. Pemberian Hak dari Tanah Negara Aset Pemerintah Kabupaten Wonosobo</p> <p>3. Pemecahan / Pemisahan / Penggabungan bidang</p>	<p align="center">BUDIONO, A.Ptnh., M.H.</p> <p align="center">NIP. 19700402 198903 1 003</p>
<p>d) DASAR PENDAFTARAN</p> <p>1. Daftar Isian 2021</p> <p>Tgl. 30/12/2020</p> <p>No. 00503/SKHP/BPN-11.25/XII/2020</p> <p>2. Surat Keputusan Kakantah Kab. Wonosobo</p> <p>Tgl. 30/12/2020</p> <p>No. 00503/SKHP/BPN-11.25/XII/2020</p> <p>3. Permohonan Pemecahan / Pemisahan / Penggabungan bidang</p> <p>Tgl.</p> <p>No.</p>	<p>h) PENERBITAN SERTIPIKAT</p> <p align="center">Wonosobo, 08/01/2021</p> <p align="center">Kepala Kantor Pertanahan Kabupaten / Kota Wonosobo</p>
<p>e) SURAT UKUR</p> <p>Tgl. 06/01/2021</p> <p>No. 00699/Dieng/2021</p> <p>Luas : 663 M²</p>	<p align="center">BUDIONO, A.Ptnh., M.H.</p> <p align="center">NIP. 19700402 198903 1 003</p>
<p>i) PENUNJUK</p> <ul style="list-style-type: none"> - Dipergunakan untuk Bangunan Puskesmas. - Hak Pakai ini tidak boleh dipergunakan untuk tujuan lain / dialihkan haknya tanpa persetujuan tertulis dari Kepala Kantor Pertanahan Kabupaten Wonosobo. 	



1	1	•	2	5	•	1	3	•	1	6	•	4	•	0	0	0	3	3
---	---	---	---	---	---	---	---	---	---	---	---	---	---	---	---	---	---	---

SURAT UKUR

Nomor : 00699/Dieng/2021

SEBIDANG TANAH TERLEKAT DALAM

Provinsi : **JAWA TENGAH**

Kabupaten / Kota : **WONOSOBO**

Kecamatan : **KEJAJAR**

Desa / Kelurahan : **DIENG**

Peta : **Pendaftaran** Nomor Peta Pendaftaran : **49.1-36.071-03-7-4**

Lembar : **Kotak : D5**

Kadaan Tanah : **Sebidang tanah pekarangan digunakan untuk Puskesmas**

Tanda-tanda batas : **Telah terpasang sesuai dengan Peraturan Pemerintah Nomor 24 Tahun 1997 jo Peraturan**


Menteri Negara Agraria/ Kepala Badan Pertanahan Nasional Nomor 3 Tahun 1997 Pasal 22 Ayat 1.

Luas : **663 m2 (Enam Ratus Enam Puluh Tiga Meter Persegi)**

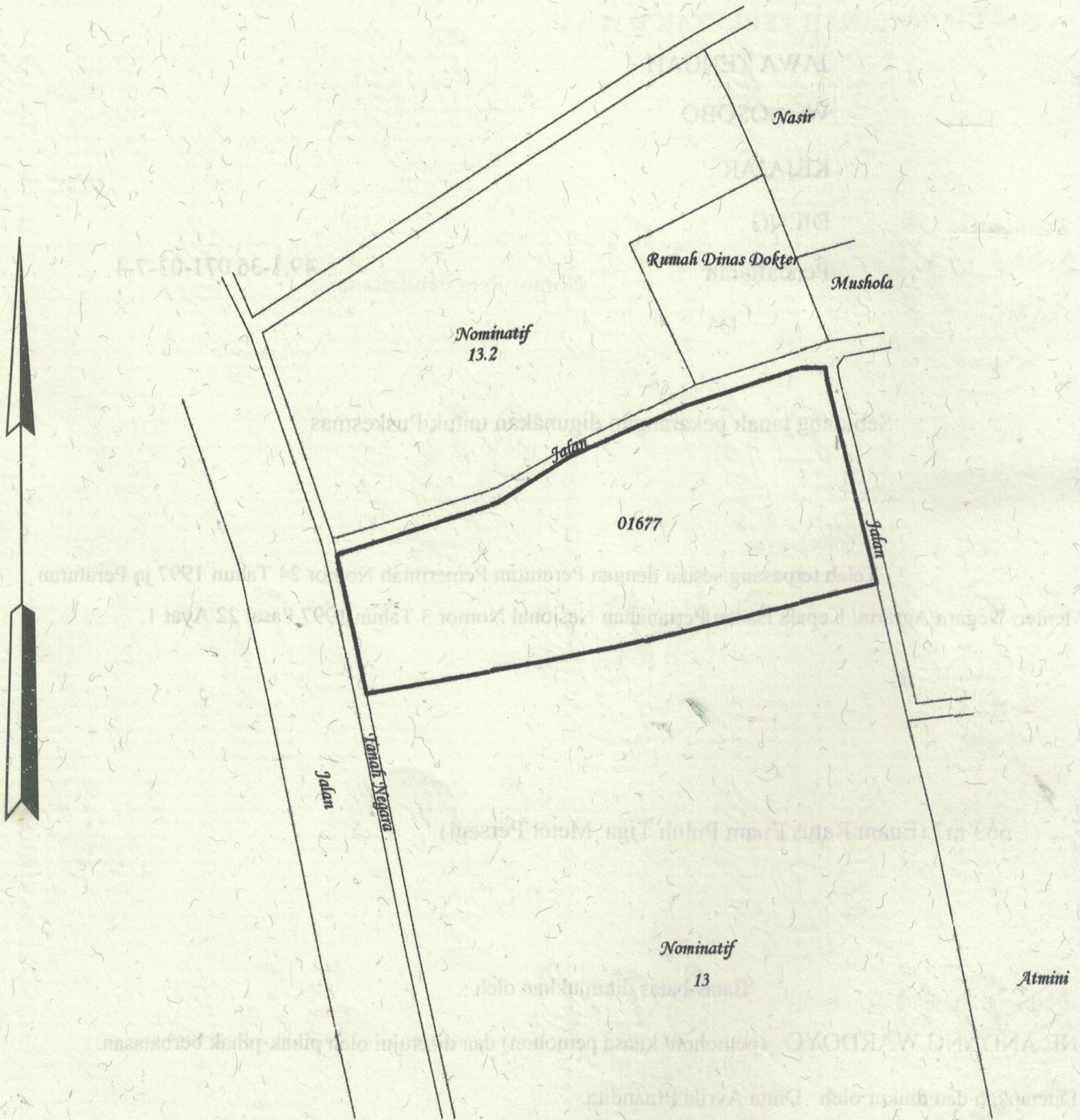
Penunjukan dan penetapan batas : **Batas-batas ditunjukkan oleh :**

ONE ANDANG WARDOYO (pemohon/ kuasa pemohon) dan disetujui oleh pihak-pihak berbatasan.

Ditetapkan dan diukur oleh Dinta Avrila Plandita.



SKALA 1 :



Koordinat Titik Tengah : X=245436.8955 Y=703490.0046

PENJELASAN : batas tanah ini

