

# BADAN PERTANAHAN NASIONAL REPUBLIK INDONESIA



## SERTIPIKAT (TANDA BUKTI HAK)




KANTOR PERTANAHAN  
KABUPATEN / KOTA

WONOSOBO

11 • 25 • 08 • 21 • 4 • 00023

# BADAN PERTANAHAN NASIONAL REPUBLIK INDONESIA



BPN RI

## SERTIPIKAT

HAK : **PAKAI** No. **00023.**

PROVINSI : **JAWA - TENGAH**  
KABUPATEN / KOTA : **WONOSOBO**  
KECAMATAN : **KERTIK**  
DESA / KELURAHAN : **RECO**


KANTOR PERTANAHAN  
KABUPATEN / KOTA  
**WONOSOBO**

DAFTAR ISIAN 307  
No. **4057/BPN/2011.**  
DAFTAR ISIAN 208  
No. **2364/BPN/2011.**

11 • 25 • 08 • 21 • 4 • 00023.

**PENDAFTARAN - PERTAMA**

Halaman :

<p>a) HAK : <b>MILIK</b>                  No. : <b>00023</b>                  Desa / Kel. : <b>RECO</b>                  Tgl. berakhirnya hak :                  Untuk jangka waktu selama dipergunakan</p>	<p>f) NAMA PEMEGANG HAK  <b>PEMERINTAH KABUPATEN WONOSOBO</b>                  Tanggal lahir / akta pendirian</p>
<p>b) NIB <b>11.25.08.21.00270</b>                  Letak Tanah  <b>RECO</b></p>	<p>g) PEMBUKUAN  <b>Wonosobo 2 - 5 - 2011</b>                  Kepala Kantor Pertanahan                  Kabupaten / Kota  <b>Wonosobo</b>  <b>BPN RI</b>                  ttd</p>
<p>c) ASAL HAK                  1. <del>Konversi</del>                  2. Pemberian hak <b>PAKAL</b>                  3. Pemecahan / Pemisahan /                  Penggabungan bidang</p>	<p>h) PENERBITAN SERTIPIKAT  <b>Wonosobo 2 - 5 - 2011</b>                  Kepala Kantor Pertanahan                  Kabupaten / Kota  <b>Wonosobo</b>                    TULUSWATI, SH                  NIP 19631119 199003 2 001</p>
<p>d) DASAR PENDAFTARAN                  1. Daftar Isian 202                  Tgl. No.                  2. Surat Keputusan <b>Kakanwil Kab. Wonosobo</b>                  Tgl. <b>10-03-2011</b>                  No. <b>8-530.3-11.25-2-2011</b>                  3. Permohonan Pemecahan /                  Pemisahan / Penggabungan bidang                  Tgl. No.</p>	<p>e) SURAT UKUR                  Tgl. <b>17-01-2011</b>                  No. <b>1/Reco/2011</b>                  Luas. <b>423 m<sup>2</sup></b>                  NIP 19631119 199003 2 001</p>
<p>i) PENUNJUK                  Digunakan untuk <b>Pukkesmas Kertek 2</b></p>	<p>TULUSWATI, SH                  NIP 19631119 199003 2 001</p>

11.25.08.21.4.00023

NIB : 11.25.08.21.00270

**SURAT UKUR**

Nomor : 2 / Reco / 2011

**SEBIDANG TANAH TERLETAK DALAM**

Provinsi : Jawa - Tengah.

Kabupaten / Kota : Wonosobo.

Kecamatan : Kertek.

Desa / Kelurahan : Reco.

Peta : Pendaftaran Nomor Peta Pendaftaran : 49.1-38.068-11-1

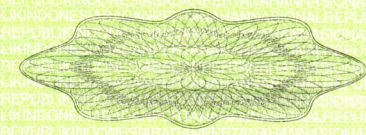
Lembar : Kotak : E.4

Keadaan Tanah : Sebidang tanah pekarangan diatasnya berdiri bangunan.

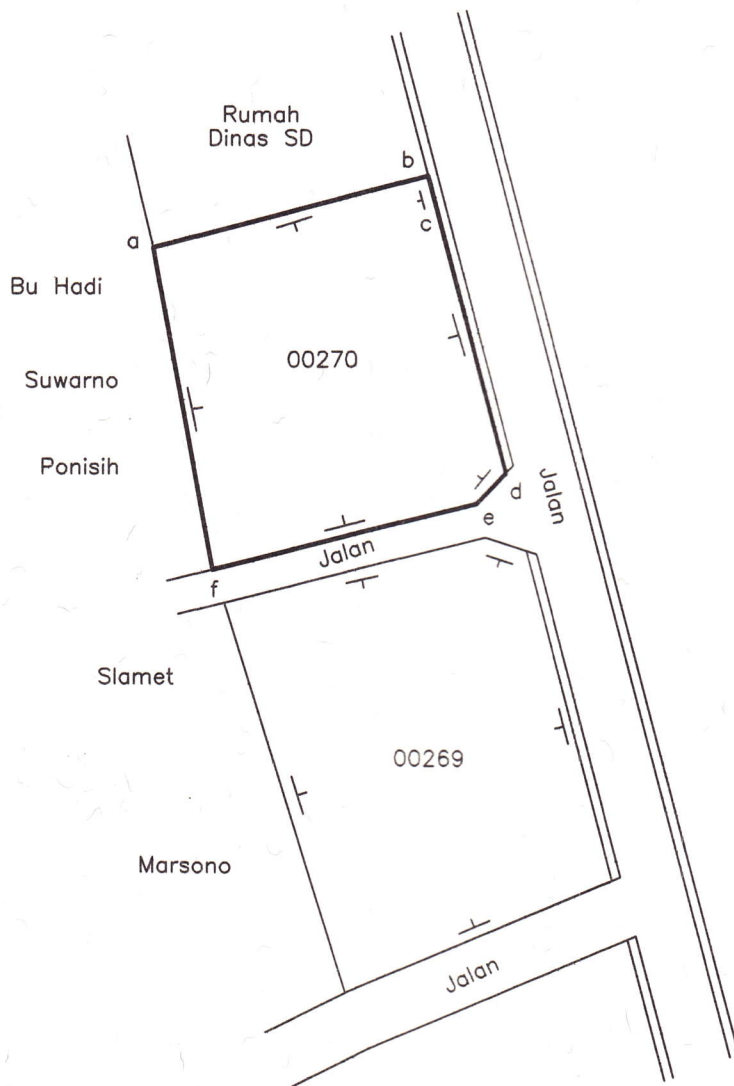
Tanda-tanda batas : Tembok f-a-b-c berdiri didalam batas, pondasi c-d-e-f berdiri didalam batas.

Luas : 423 M<sup>2</sup> (Empat ratus dua puluh tiga meter persegi)

Penunjukan dan penetapan batas : Batas-batas ditunjukkan oleh Wahyudi Wahyu Wijaya (kuasa pemohon) dan disetujui oleh pihak-pihak yang berbatasan. Ditetapkan dan diukur oleh Widodo Juni Arto.



SKALA 1 : .....



PENJELASAN : .....

batas tanah ini

