

# BADAN PERTANAHAN NASIONAL REPUBLIK INDONESIA



## SERTIPIKAT (TANDA BUKTI HAK)



**HAK PAKAI NO. 22**  
Desa Reco Kecamatan Kertek  
Puskesmas Kertek II

**KANTOR PERTANAHAN  
KABUPATEN / KOTA**

**WONOSOBO**

11 • 25 • 08 • 21 • 4 • 00022.

# BADAN PERTANAHAN NASIONAL REPUBLIK INDONESIA



BPN RI

## SERTIPIKAT

HAK : **PAKAI** No. **00022.**

**PROVINSI** : **JAWA - TENGAH**  
**KABUPATEN / KOTA** : **WONOSOBO**  
**KECAMATAN** : **KIRTEK**  
**DESA / KELURAHAN** : **RECO**

**KANTOR PERTANAHAN  
KABUPATEN / KOTA**


**WONOSOBO**

DAFTAR ISIAN 307  
No. **1060 / BPN / 2011**  
DAFTAR ISIAN 208  
No. **2365 / BPN / 2011**

11 • 25 • 08 • 21 • 4 • 00022.

**PENDAFTARAN - PERTAMA**

Halaman :

<p>a) HAK : <b>PAKAI</b>                  No. : <b>000 22.</b>                  Desa / Kel. : <b>RECO</b>                  Tgl. berakhirnya hak :                  Untuk jangka waktu selama dipergunakan</p>	<p>f) NAMA PEMEGANG HAK  <b>PEMERINTAH KABUPATEN WONOSOBO</b>                  Tanggal lahir / akta pendirian</p>
<p>b) NIB <b>11.25.08.21.00260</b>                  Letak Tanah  <b>RECO</b></p>	<p>g) PEMBUKUAN  <b>Wonosobo</b>      <b>2 - 5 - 2011.</b>                  Kepala Kantor Pertanahan                  Kabupaten / Kota  <b>Wonosobo</b>  <b>BPN RI</b>                  ttd</p>
<p>c) ASAL HAK                  1. <b>Konversi</b>                  2. <b>Pemberian hak PAKAI</b>                  3. <b>Pemecahan / Pemisahan / Penggabungan bidang</b></p>	<p>h) PENERBITAN SERTIPIKAT  <b>Wonosobo</b>      <b>2 - 5 - 2011</b>                  Kepala Kantor Pertanahan                  Kabupaten / Kota  <b>Wonosobo</b>                    NIP <b>19631119 199003 2 001</b></p>
<p>d) DASAR PENDAFTARAN                  1. <b>Daftar Isian 202</b>                  Tgl. <b>10-03-2011</b>                  No. <b>8-310.2-11.25-2-2011</b>                  2. <b>Surat Keputusan</b>                  Tgl. <b>10-03-2011</b>                  No. <b>8-310.2-11.25-2-2011</b>                  3. <b>Permohonan Pemecahan / Pemisahan / Penggabungan bidang</b>                  Tgl.                  No.</p>	<p>i) SURAT UKUR                  Tgl. <b>12-01-2011</b>                  No. <b>1/Reco/2011</b>                  Luas. <b>497 m<sup>2</sup></b></p>
<p>j) PENUNJUK                  Digunakan untuk <b>Puskesmas Kertek 2</b></p>	<p>                 TULUSWATI, SH                  NIP <b>19631119 199003 2 001</b>                  TULUSWATI, SH                  NIP <b>19631119 199003 2 001</b></p>

11 • 25 • 08 • 21 • 4 • 00 0 2 2

NIB : 11.25.08.21.00269

**SURAT UKUR**

Nomor : 1 / Reco / 2011

**SEBIDANG TANAH TERLETAK DALAM**

Provinsi : Jawa - Tengah.

Kabupaten / Kota : Wonosobo.

Kecamatan : Kertek.

Desa / Kelurahan : Reco.

Peta : Pendaftaran Nomor Peta Pendaftaran : 49.1-38.068-11-1


Lembar : Kotak : E.4

Keadaan Tanah : Sebidang tanah pekarangan di atasnya berdiri bangunan.

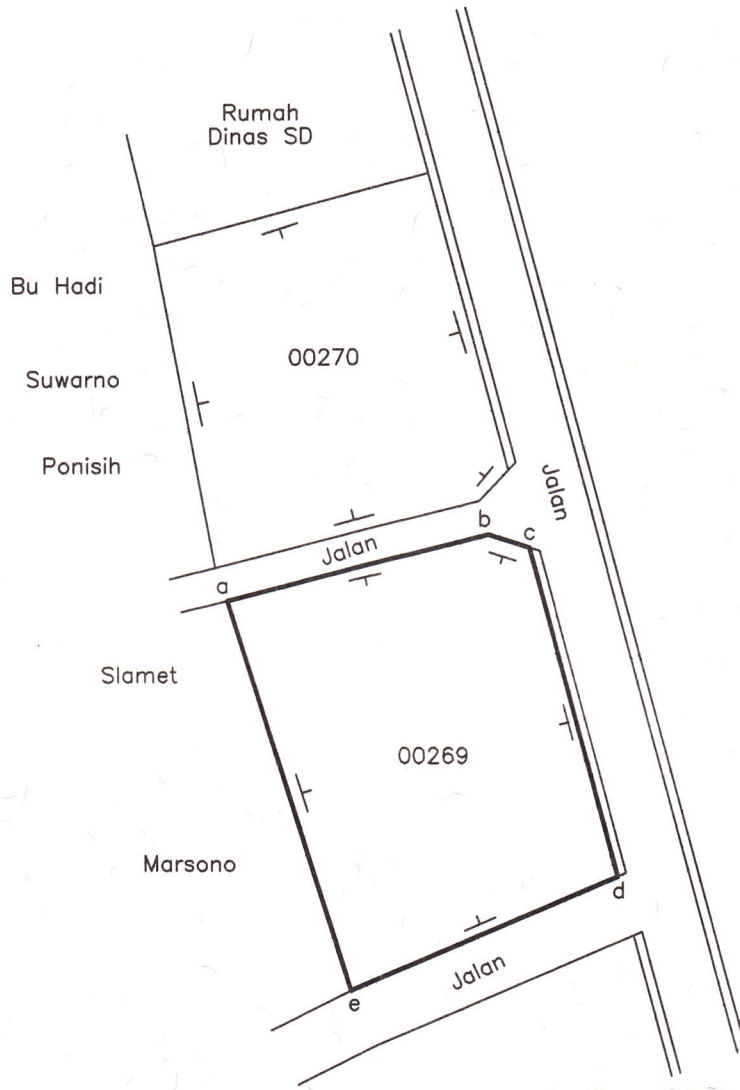
Tanda-tanda batas : Tembok e-a-b-c berdiri didalam batas, pondasi c-d-e berdiri didalam batas.

Luas : 497 M<sup>2</sup> (Empat ratus sembilan puluh tujuh meter persegi)

Penunjukan dan penetapan batas : Batas-batas ditunjukkan oleh Wahyuudi Wahyu Wijaya.  
 kuasa pemohon) dan disetujui oleh pihak-pihak yang berbatasan.  
 Ditetapkan dan diukur oleh Widodo Juni Arto.



SKALA 1 : .....



PENJELASAN : ..... batas tanah ini

