


845/09

# BADAN PERTANAHAN NASIONAL REPUBLIK INDONESIA



## SERTIPIKAT (TANDA BUKTI HAK)


**HAK PAKAI NO. 2**  
Desa Randusari Kecamatan Kepil  
**Puskesmas Kepil II**

**KANTOR PERTANAHAN  
KABUPATEN / ~~KOTA~~**

**WONOSOBO.**

11 • 25 • 02 • 14 • 4 • 00002.

**BADAN PERTANAHAN NASIONAL  
REPUBLIC INDONESIA**



**SERTIPIKAT**

HAK : PAKAI No. 0000 2.

PROPINSI : JAWA TENGAH  
 KABUPATEN / ~~KOTA~~ : WONOSOBO  
 KECAMATAN : KEPIL  
 D E S A / ~~KELURAHAN~~ : KANDUSARI

KANTOR PERTANAHAN  
 KABUPATEN / ~~KOTA~~  
WONOSOBO

DAFTAR ISIAN 307  
 No. 2925/BPN/2009  
 DAFTAR ISIAN 208  
 No. 1591/BPN/2009

1	1	.	2	5	.	0	2	.	1	4	.	4	.	0	0	0	0	2
---	---	---	---	---	---	---	---	---	---	---	---	---	---	---	---	---	---	---

PENDAFTARAN - PERTAMA

Halaman :

<p>a) HAK : <b>PAKAI</b>                  No. : <b>00002.</b>                  Desa / Kel. : <b>RANDUSARI</b>                  Tgl. berakhirnya hak :                  Untuk jangka waktu selama dipergunakan</p>	<p>f) NAMA PEMEGANG HAK  <b>PEMERINTAH KABUPATEN WONOSOBO</b>                  Tanggal lahir / akta pendirian</p>
<p>b) NIB <b>11.25.02.14.00056</b>                  Letak Tanah  <b>RANDUSARI</b></p>	
<p>c) ASAL HAK                  1. <del>Konversi</del>                  2. Pemberian hak <b>PAKAI</b>                  3. <del>Pemecahan / Pemisahan /                  Penggabungan bidang</del></p>	<p>g) PEMBUKUAN  <b>Wonosobo 17-4-2009</b>                  Kepala Kantor Pertanahan                  Kabupaten / <del>Kota</del>  <b>Wonosobo</b>                  ttd</p>
<p>d) DASAR PENDAFTARAN                  1. Daftar Isian 202                  Tgl.                  No.                  2. Surat Keputusan <del>Kakantah</del> <b>Kab. Wonosobo</b>                  Tgl. <b>29-01-2009</b>                  No. <b>1-530.2-11.25-2009</b>                  3. Permohonan Pemecahan /                  Pemisahan / Penggabungan bidang                  Tgl.                  No.</p>	<p>h) PENERBITAN SERTIPIKAT  <b>Wonosobo 17-4-2009</b>                  Kepala Kantor Pertanahan                  Kabupaten / <del>Kota</del>  <b>Wonosobo</b></p>
<p>e) SURAT UKUR                  Tgl. <b>19-03-2009</b>                  No. <b>32/Randusari/2009</b>                  Luas. <b>915 m<sup>2</sup></b></p>	<p>  <b>TULUSWATI, SH</b>                  NIP <b>750 002 710</b></p>
<p>i) PENUNJUK  <b>Digunakan untuk Puskesmas II Randusari</b></p>	

11 • 25 • 02 • 14 • 4 • 00002

NIB : 11.25.02.14.00056

# SURAT UKUR

Nomor : 32 / Randusari / 2009.

## SEBIDANG TANAH TERLETAK DALAM

Propinsi : Jawa - Tengah.

Kabupaten / Kota : Wonosobo.

Kecamatan : Kepil

Desa / Kelurahan : Randusari

Peta : Pendaftaran. Nomor Peta Pendaftaran : 49.1-38.065-12-5

Lembar : Kotak : A - 3

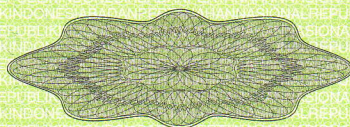
Keadaan Tanah : Sebidang tanah diatanya berdiri bangunan Puskesmas

Tanda-tanda batas : Pada titik batas 1 s/d IX Patok Kayu

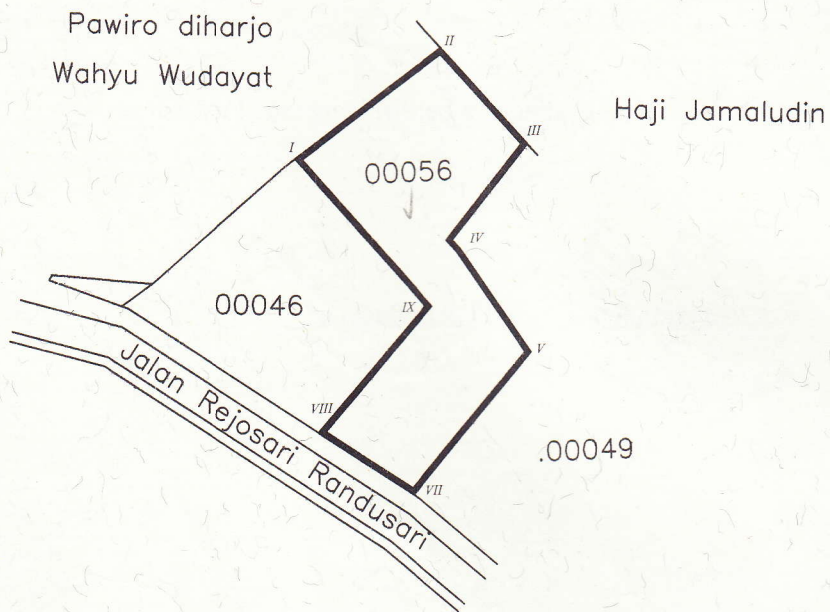


Luas : 915 M2. ( Sembilan ratus lima belas meter persegi ).

Penunjukan dan penetapan batas : Penunjukan batas oleh : Khotimah, Yuhono, Untung, Waluyo Cs  
( Penilik / Kuasa pemilik )



SKALA 1 : 10000



PENJELASAN : \_\_\_\_\_ batas tanah ini

