


2105 / 2008

BADAN PERTANAHAN NASIONAL REPUBLIC INDONESIA



SERTIPIKAT (TANDA BUKTI HAK)


HAK PAKAI NO. 9
Desa Surojoyo Kecamatan Sapuran
Poliklinik Bersalin Desa (Polindes)
Surojoyo

**KANTOR PERTANAHAN
KABUPATEN / ~~KOTA~~**

WONOSOBO

11 • 25 • 03 • 03 • 4 • 00009

BADAN PERTANAHAN NASIONAL REPUBLIK INDONESIA



SERTIPIKAT

HAK : **PAKAI** No. **00009**

PROPINSI : **JAWA TENGAH**

KABUPATEN / ~~KOTA~~ : **WONOSOBO**

KECAMATAN : **SAPURAN**

~~D E S A /~~ **KELURAHAN** : **SUROJOYO**

DAFTAR ISIAN 307
No. **3397 / BPN / 2008 .**

DAFTAR ISIAN 208
No. **2187 / BPN / 2008 .**

KANTOR PERTANAHAN
KABUPATEN / ~~KOTA~~
WONOSOBO

11 • 25 • 03 • 03 • 4 • 00009

PENDAFTARAN - PERTAMA

Halaman :

<p>a) HAK : PAKAI No. : 00009 Desa / Kel. : SUROJOYO Tgl. berakhirnya hak : Untuk dipergunakan dipergunakan selama diper jangka waktu gunakan</p>	<p>f) NAMA PEMEGANG HAK PEMERINTAH KABUPATEN WONOSOBO ✓ Tanggal lahir / akta pendirian</p>
<p>b) NIB 11.25.03.03.00006 Letak Tanah SUROJOYO</p>	
<p>c) ASAL HAK 1. Konversi 2. Pemberian hak Pakai 3. Pemecahan / Pemisahan / Penggabungan-bidang</p>	<p>g) PEMBUKUAN Wonosobo..... 10 - 6 - 2008..... Plt. Kepala Kantor Pertanahan Kabupaten / Kota Wonosobo ttd</p>
<p>d) DASAR PENDAFTARAN 1. Daftar Isian 202 Tgl. No. 2. Surat Keputusan Kakantah Kab. Wonosobo Tgl. 05-05-2008 No. 3-530.2-11.25-2008 ✓ 3. Permohonan Pemecahan / Pemisahan / Penggabungan bidang Tgl. No.</p>	<p>h) PENERBITAN SERTIPIKAT Wonosobo..... 10 - 6 - 2008..... Plt. Kepala Kantor Pertanahan Kabupaten / Kota Wonosobo</p>
<p>e) SURAT UKUR Tgl. 26-05-2008 ✓ No. 7/Surojoyo/2008 ✓ Luas. 713 m² ✓</p>	<p> NIP 010 164 310</p>
<p>i) PENUNJUK Dipergunakan untuk Poliklinik Bersalin Desa (Polindes) Surojoyo</p>	

11 • 25 • 03 • 03 • 4 • 00009

NIB : 11.25.03.03.00006

SURAT UKUR

Nomor : 7 / Surojoyo / 2008

SEBIDANG TANAH TERLETAK DALAM

Propinsi : Jawa Tengah.
Kabupaten / Kota : Wonosobo.
Kecamatan : Sapuran
Desa / Kelurahan : Surojoyo

Peta : Pendaftaran Nomor Peta Pendaftaran : 49.1-38.066-06-1

Lembar : Kotak : E.1.2

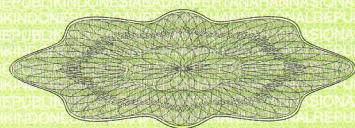
Keadaan Tanah : Sebidang tanah pekarangan di atasnya berdiri bangunan.

Tanda-tanda batas : Pada titik batas 1 s/d III patok beton.

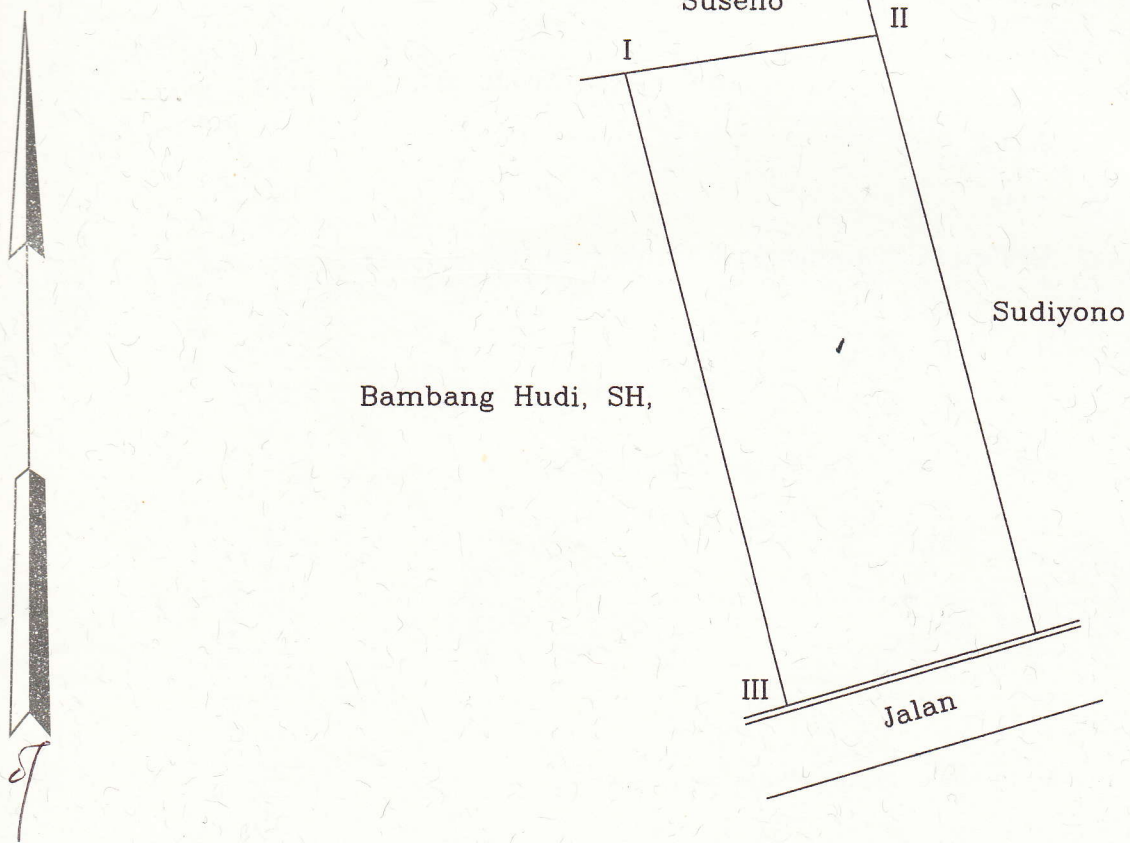
Luas : 713 M2 (Tujuh ratus tiga belas meter persegi)

Penunjukan dan penetapan batas : Penunjukan batas oleh : Sutedjo

Pemilik/Kuasa Pemilik



SKALA 1 : 500



PENJELASAN : _____ batas tanah ini

