

23
AX 991507


145/AKPL/07

DAFTAR ISIAN 206

BUS 2341/2007

234 - 235/BRN/07

BADAN PERTANAHAN NASIONAL



SERTIPIKAT

(TANDA BUKTI HAK)

HAK PAKAI NO. 1

Desa Randusari Kecamatan Kepil
Puskesmas Kepil II


**KANTOR PERTANAHAN
KABUPATEN / KOTAMADYA**

WONOSOBO

.....

1	1	•	2	5	•	0	2	•	1	4	•	4	•	0	0	0	0	1
---	---	---	---	---	---	---	---	---	---	---	---	---	---	---	---	---	---	---

BADAN PERTANAHAN NASIONAL



SERTIPIKAT

HAK : **PAKAI** No. **1**

PROPINSI : **JAWA TENGAH**

KABUPATEN / KOTAMADYA : **WONOSOBO**

KECAMATAN : **KEPIL**

D E S A / KELURAHAN : **RANDUSARI**

DAFTAR ISIAN 307
No. **2337 / BPN. / 200.7.**
DAFTAR ISIAN 208
No. **1562 / BPN. / 200.7.**

KANTOR PERTANAHAN
KABUPATEN / KOTAMADYA
WONOSOBO

11 • 25 • 02 • 14 • 4 • 00001

PENDAFTARAN - PERTAMA

Halaman :

<p>a) HAK : PAKAI No. : 1 ✓ Desa / Kel. RANDUSARI Tgl. berakhirnya hak : Selama dipergunakan</p>	<p>f) NAMA PEMEGANG HAK PEMERINTAH KABUPATEN WONOSOBO ✓ Tanggal lahir / akta pendirian</p>
<p>b) NIB 11.25.02.14.00049 ✓ Letak Tanah RANDUSARI</p>	
<p>c) ASAL HAK 1. Konversi 2. Pemberian hak 3. Pemecahan / Pemisahan / Penggabungan bidang</p>	<p>g) PEMBUKUAN Wonosobo Tgl. 2 - 8 - 2007 Kepala Kantor Pertanahan Kabupaten / Kotamadya Wonosobo ttd.</p>
<p>d) DASAR PENDAFTARAN 1. Daftar Isian 202 Tgl. No. 2. Surat Keputusan KAKANTAH Tgl. 05-03-2007 KAB WONOSOBO No. 4-530.2-11.25-2007 ✓ 3. Permohonan Pemecahan / Pemisahan / Penggabungan bidang Tgl. No.</p>	<p>h) PENERBITAN SERTIPIKAT Wonosobo Tgl. 2 - 8 - 2007 Kepala Kantor Pertanahan Kabupaten / Kotamadya Wonosobo</p>
<p>e) SURAT UKUR Tgl. 12-04-2007 No. 22/RANDUSARI/2007 Luas. 1500 m² ✓</p>	 TULUSWATI, SH NIP 750 002 710
<p>i) PENUNJUK Dari HM. 134/Randusari Sebagai Dipergunakan untuk Pasokan Pembantu</p>	

11.25.02.14.4.00001

NIB : 11.25.02.14.00049

SURAT UKUR

Nomor : 22 / Randusari / 2007.

SEBIDANG TANAH TERLETAK DALAM

Propinsi : Jawa - Tengah.

Kabupaten / Kotamadya : Wonosobo.

Kecamatan : Kepil.

Desa / Kelurahan : Randusari.

Peta : Peta Pendaftaran Nomor Peta Pendaftaran : 49.1.38.065-12-5

Lembar : Kotak A - 3

Keadaan Tanah : Sebidang tanah diatasnya berdiri bangunan rumah.

Tanda-tanda batas : Tembok a-b,b-c,c-d,e-f berdiri didalam batas dan pada titik batas I dan II

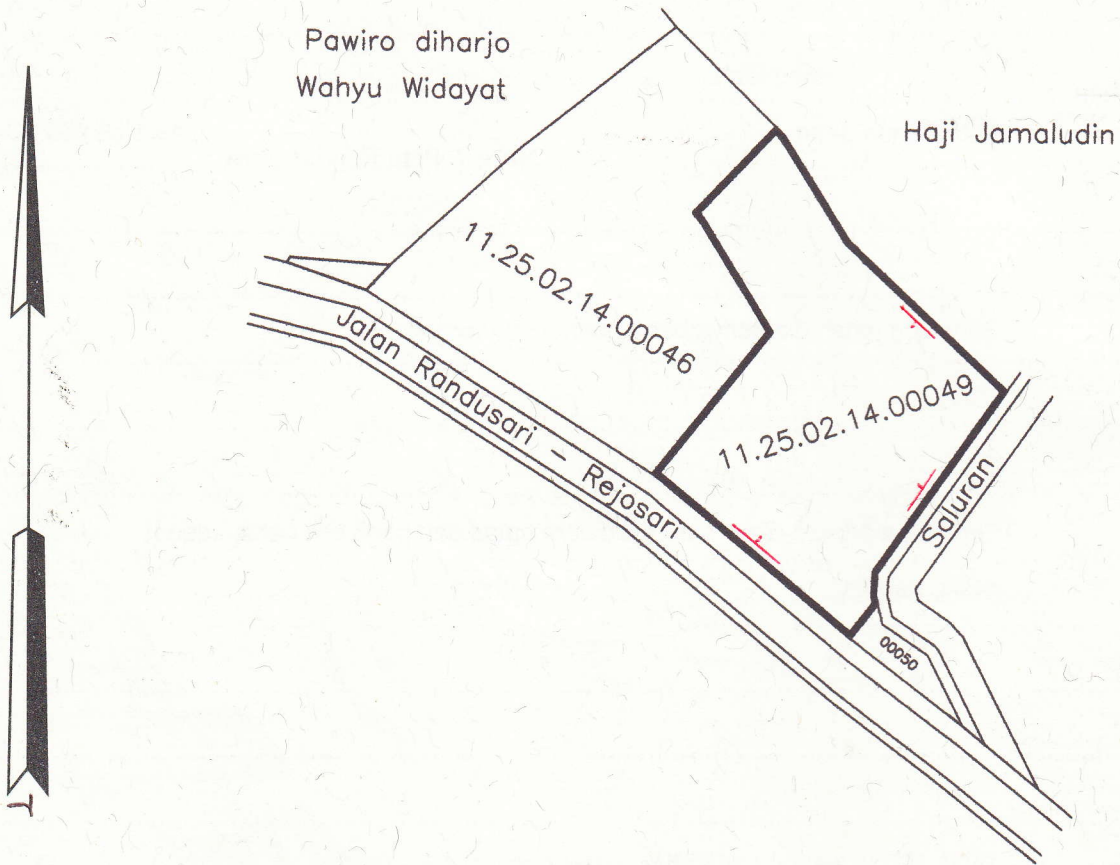
Patok Beton

Luas : 1500 M2. (Seribu Limaratus meter persegi).

Penunjukan dan penetapan batas : Penunjukan batas oleh : Satriyatmo a/n Pemda Kab Wonosobo (Pemilik / Kuasa pemilik)



SKALA 1 :1000.....



PENJELASAN : _____ batas tanah ini

