

BADAN PERTANAHAN NASIONAL REPUBLIK INDONESIA



SERTIPIKAT (TANDA BUKTI HAK)

KANTOR PERTANAHAN
KABUPATEN / ~~KOTA~~


WONOSOBO

11 • 25 • 09 • 08 • 4 • 00043

SKPD *Dele*

Kusnimas / nenerito

BADAN PERTANAHAN NASIONAL REPUBLIK INDONESIA



BPN RI

SERTIPIKAT

HAK : **PAKAI** No. **00043.**

PROVINSI : **JAWA - TENGAH**

KABUPATEN / KOTA : **WONOSOBO**

KECAMATAN : **WONOSOBO**

DESA/ KELURAHAN : **PAGERKUKUH**

DAFTAR ISIAN 307
No. **1504/BPN/2012**

DAFTAR ISIAN 208
No. **514/BPN/2012**

KANTOR PERTANAHAN
KABUPATEN / KOTA

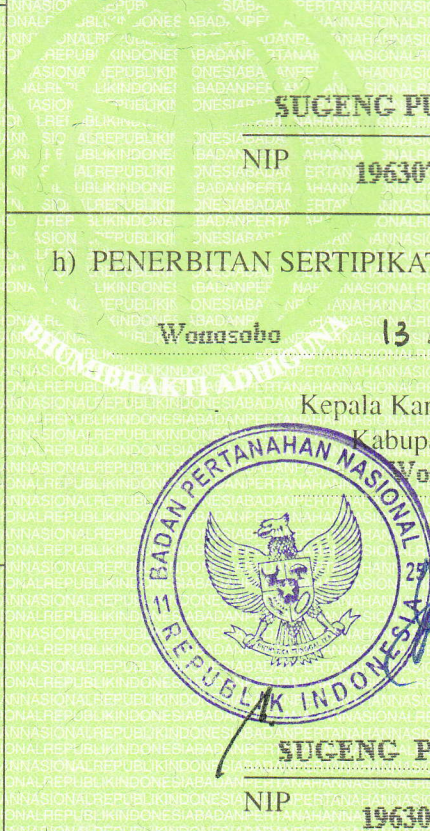
WONOSOBO

11 • 25 • 09 • 08 • 1 • 00043

PENDAFTARAN - PERTAMA

Halaman :

<p>a) HAK : PAKAI No. : 00043 Desa / Kel. : PAGERKUKUH Tgl. berakhirnya hak :</p>	<p>f) NAMA PEMEGANG HAK PEMERINTAH KABUPATEN WONOSOBO Tanggal lahir / akta pendirian</p>
<p>Untuk jangka waktu selama dipergunakan b) NIB 11.25.09.08.00748 Letak Tanah PAGERKUKUH</p>	
<p>c) ASAL HAK 1. Konversi 2. Pemberian hak Tanah Negara Dari Tanah GG 3. Pemecahan / Pemisahan / Penggabungan bidang</p>	<p>g) PEMBUKUAN Wonosobo 13 - 2 - 2012 Kepala Kantor Pertanahan Kabupaten / Kota — Wonosobo BPNRI ind</p>
<p>d) DASAR PENDAFTARAN 1. Daftar Isian 202 Tgl. No. 2. Surat Keputusan Kakantah Tgl. 25-01-2012 Kab. Wonosobo No. 2-530.2-11.25-2012 3. Permohonan Pemecahan / Pemisahan / Penggabungan bidang Tgl. No.</p>	<p>SUCENG PURWADI, A.Ptmh, MSI NIP 19630721 198403 1 003 h) PENERBITAN SERTIPIKAT Wonosobo 13 - 2 - 2012 Kepala Kantor Pertanahan Kabupaten / Kota — Wonosobo</p>
<p>e) SURAT UKUR Tgl. 30-01-2012 No. 00006/Pagerkukuh/2012 Luas. 77 m2</p>	<p>SUCENG PURWADI, A.Ptmh, MSI NIP 19630721 198403 1 003</p>
<p>i) PENUNJUK - Digunakan untuk PUSKESMAS I WONOSOBO - Hak Pakai ini tidak boleh digunakan untuk tujuan lain/ dialihkan haknya, tanpa ijin tertulis dari Kepala Kantor Pertanahan Kabupaten Wonosobo</p>	



BJ 474979

DAFTAR ISIAN 207

11 • 25 • 09 • 08 • 1 • 00043

NIB : 11.25.09.08.00748

SURAT UKUR

Nomor : 00006/Pagerkukuh/2012

SEBIDANG TANAH TERLETAK DALAM

Provinsi : Jawa Tengah

Kabupaten / Kota : Wonosobo

Kecamatan : Wonosobo

Desa / Kelurahan : Pagerkukuh

Peta : Pendaftaran Nomor Peta Pendaftaran : 49.1-36.068-07-4

Lembar : Kotak : D1

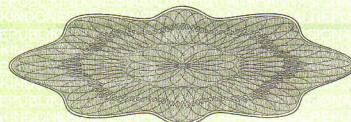
Keadaan Tanah : Sebidang tanah perumahan yang digunakan untuk Puskesmas 1 Wonosobo

Tanda-tanda batas : Telah terpasang sesuai dengan Peraturan Pemerintah Nomor 24 Tahun 1997 jo Peraturan Menteri Negara Agraria/ Kepala Badan Pertanahan Nasional Nomor 3 Tahun 1997 Pasal 22 Ayat 1.

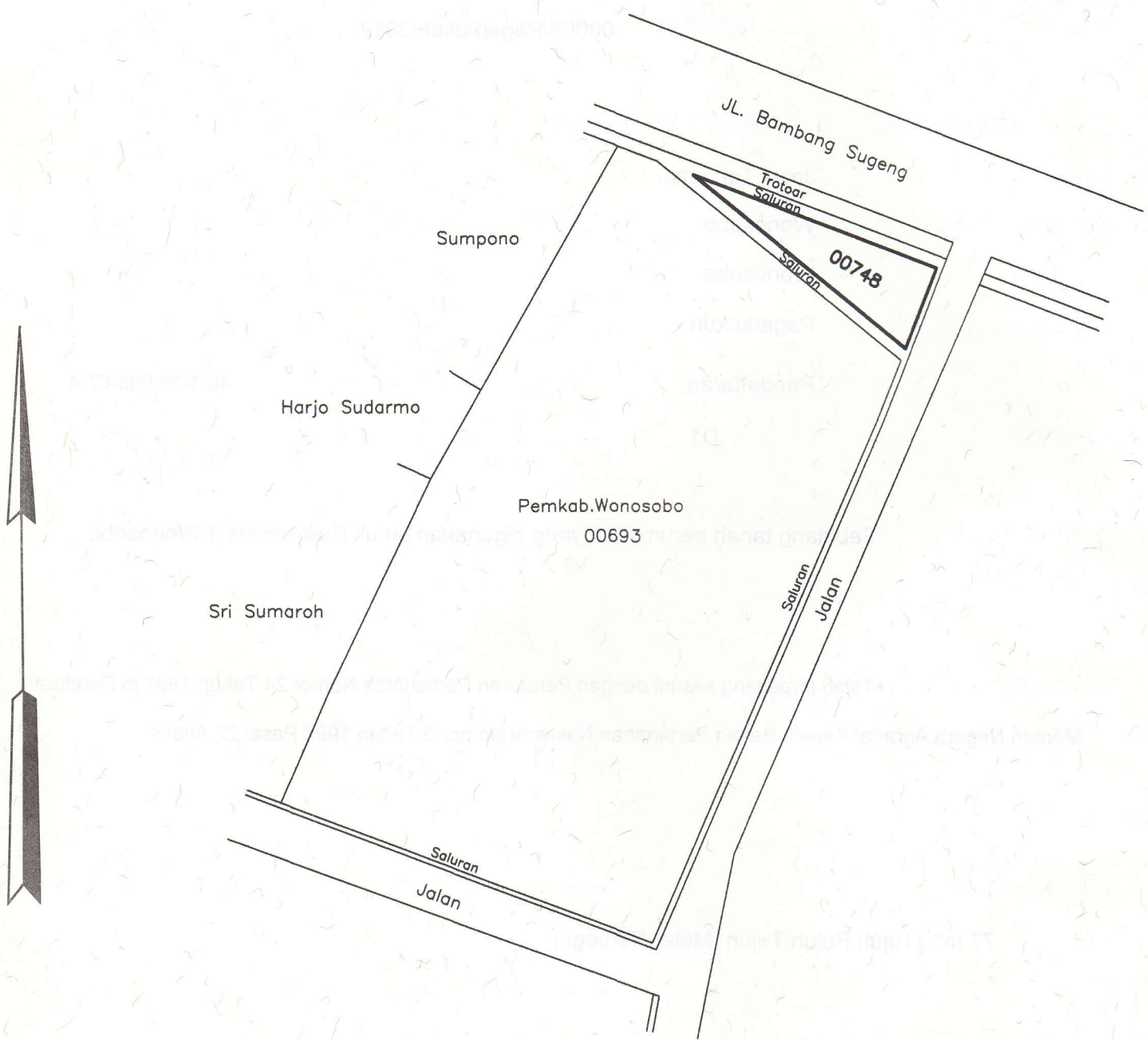
Luas : 77 m². (Tujuh Puluh Tujuh Meter Persegi.)

Penunjukan dan penetapan batas : Batas-batas ditunjukkan oleh :

DYAH RETNO SULISTYOWATI, S. STP (pemohon/ kuasa pemohon) dan disetujui oleh pihak-pihak berbatasan.



SKALA 1 : 500



PENJELASAN : batas tanah ini

Hal lain - lain : Surat Ukur ini merupakan kutipan dari Peta Bidang NIB 11.25.09.08.00748

tanggal 24 - 11 - 2011.

Daftar Isian 303 tgl. 27/01/2012 No. 401/2012

Daftar Isian 302 tgl. - No. -

Daftar Isian 307 tgl. 30/01/2012 No. 945/2012

Tanggal Penomoran Surat Ukur

UNTUK SERTIPIKAT

Wonosobo

30/01/2012

Wonosobo 13 - 2 - 2012.

Plt. Kepala Seksi Survei, Pengukuran dan Pemetaan



Kepala Kantor Pertanahan
Kabupaten / Kota
Wonosobo

Kantor Pertanahan
Kabupaten / Kota
Wonosobo

ttd

SUGENG PURWADI, A.Ptnh.M.Si
NIP 19630721 198403 1 003

KARJONO, A.Ptnh
NIP 19621120 198203 1 001

Lihat surat ukur Pemisahan
Penggabungan
Pengganti

Nomor : Nomor hak :

Dikeluarkan surat ukur		Luas	Nomor hak	Sisa luas
Tanggal	Nomor			

Sisanya diuraikan dalam surat ukur Nomor : Nomor hak :