

BADAN PERTANAHAN NASIONAL REPUBLIK INDONESIA

HP -



SERTIPIKAT (TANDA BUKTI HAK)

KANTOR PERTANAHAN
KABUPATEN / KOTA


WONOSOBO

1	1	•	2	5	•	0	9	•	0	8	•	4	•	0	0	0	4	2
---	---	---	---	---	---	---	---	---	---	---	---	---	---	---	---	---	---	---

Sidd Dkk. J

Peraturan / Nomor 00

BADAN PERTANAHAN NASIONAL REPUBLIK INDONESIA



BPN RI

SERTIPIKAT

HAK : ~~MILIK~~ - PAKAI No. 00042.

PROVINSI : JAWA - TENGAH

KABUPATEN / ~~KOTA~~ : WONOSOBO

KECAMATAN : WONOSOBO

~~DESA~~ / KELURAHAN : PAGERKUKUH

KANTOR PERTANAHAN
KABUPATEN / ~~KOTA~~

WONOSOBO

DAFTAR ISIAN 307
No. 1181/BPN/2012.

DAFTAR ISIAN 208
No. 378/BPN/2012.

11 • 25 • 09 • 08 • 4 • 00042.

PENDAFTARAN - PERTAMA

Halaman :

<p>a) HAK : PAKAI No. : 00042 Desa / Kel. : PAGERKUKUH Tgl. berakhirnya hak :</p>	<p>f) NAMA PEMEGANG HAK PEMERINTAH KABUPATEN WONOSOBO</p>
<p>Untuk jangka waktu selama dipergunakan b) NIB 11.25.09.08.00693 Letak Tanah PAGERKUKUH</p>	<p>Tanggal lahir / akta pendirian</p>
<p>c) ASAL HAK 1. Konversi 2. Pemberian hak Tanah Negara Dari P. 7 3. Pemecahan / Pemisahan / Penggabungan bidang</p>	<p>g) PEMBUKUAN Wonosobo 2 - 2 - 2012. Kepala Kantor Pertanahan Kabupaten / Kota Wonosobo ttd </p>
<p>d) DASAR PENDAFTARAN 1. Daftar Isian 202 Tgl. No. 2. Surat Keputusan Kakantah Kab. Wonosobo Tgl. 28-12-2011 No. 14-130.2-11.25-2011 3. Permohonan Pemecahan / Pemisahan / Penggabungan bidang Tgl. No.</p>	<p>SUCENG PURWADI, A.Ptuh, MSI NIP 19630721 198403 1 003 h) PENERBITAN SERTIPIKAT Wonosobo 2 - 2 - 2012. Kepala Kantor Pertanahan Kabupaten / Kota Wonosobo</p>
<p>e) SURAT UKUR Tgl. 21-12-2010 No. 00589/Pagerkukuh/2010 Luas. 1.808 m²</p>	<p> SUCENG PURWADI, A.Ptuh, MSI NIP 19630721 198403 1 003</p>
<p>i) PENUNJUK - Digunakan untuk PUSKESMAS I Wonosobo - Hak Pakai ini tidak boleh dipergunakan untuk tujuan lain/ dialihkan haknya, tanpa izin tertulis dari Kepala Kantor Pertanahan Kabupaten Wonosobo</p>	

BJ 474916

DAFTAR ISIAN 207

11 • 25 • 09 • 08 • 1 • 00012

NIB : 11.25.09.08.00693

SURAT UKUR

Nomor : 00589/Pagerkukuh/2010

SEBIDANG TANAH TERLETAK DALAM

Provinsi : Jawa Tengah

Kabupaten / Kota : Wonosobo

Kecamatan : Wonosobo

Desa / Kelurahan : Pagerkukuh

Peta : Pendaftaran Nomor Peta Pendaftaran : 49.1-36.068-07-4

Lembar : Kotak : D1

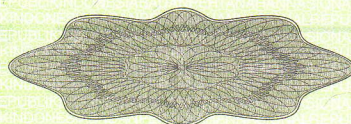
Keadaan Tanah : Sebidang tanah perumahan digunakan untuk Puskesmas 1 Wonosobo

Tanda-tanda batas : Telah terpasang sesuai dengan Peraturan Pemerintah Nomor 24 Tahun 1997 jo Peraturan Menteri Negara Agraria/ Kepala Badan Pertanahan Nasional Nomor 3 Tahun 1997 Pasal 22 Ayat 1.

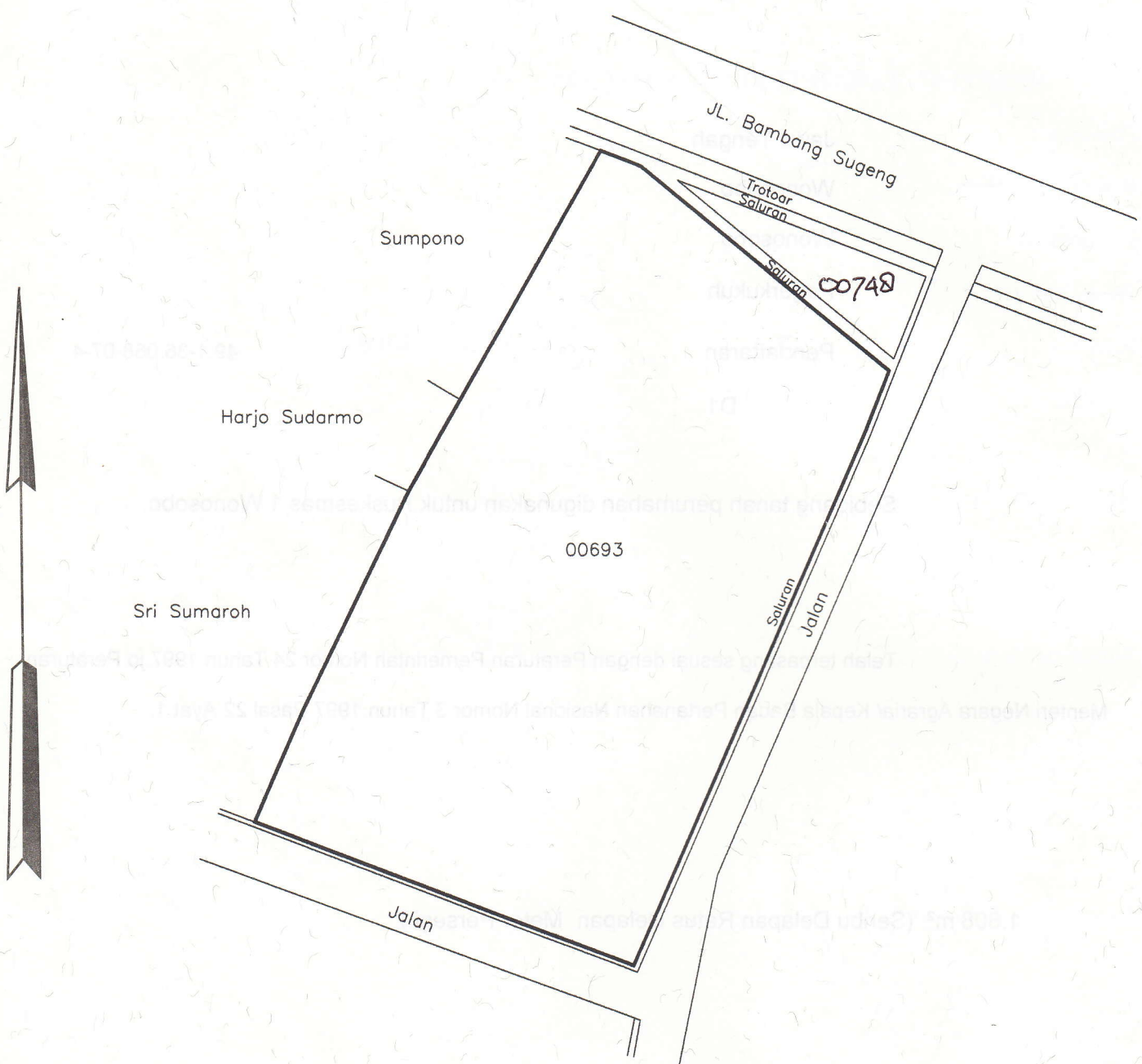
Luas : 1.808 m². (Seribu Delapan Ratus Delapan Meter Persegi.)

Penunjukan dan penetapan batas : Batas-batas ditunjukkan oleh :

DYAH RETNO SULISTYOWATI, S. STP. (pemohon/ kuasa pemohon) dan disetujui oleh pihak-pihak berbatasan.



SKALA 1 : 500



PENJELASAN : batas tanah ini

Hal lain - lain : Surat Ukur ini merupakan salinan Surat Ukur Nomor 00589/Pagerkukuh/2010

tanggal 21/12/2010 Hak Pakai Nomor 00007.

Daftar Isian 303 tgl. 05/01/2012 131/2012
 Daftar Isian 302 tgl. - No. -
 Daftar Isian 307 tgl. 11/01/2012 No. 464/2012
 Tanggal Penomoran Surat Ukur

UNTUK SERTIPIKAT

Wonosobo

21/12/2010

Wonosobo 2 - 2 - 2012.

Kepala Seksi Survei, Pengukuran dan Pemetaan



Kepala Kantor Pertanahan
 Kabupaten / Kota
 Wonosobo

Kantor Pertanahan
 Kabupaten / Kota
 Wonosobo

ttd

SUGENG PURWADI, A.Ptnh.M.Si
 NIP. 19630721 198403 1 003

Ir. MULANA ARBANI
 NIP. 19870913 199303 1 004

Lihat surat ukur Pemisahan
Penggabungan
Pengganti

Nomor :

Nomor hak :

Dikeluarkan surat ukur		Luas	Nomor hak	Sisa luas
Tanggal	Nomor			

Sisanya diuraikan dalam surat ukur Nomor :

Nomor hak :