

DEPARTEMEN DALAM NEGERI



S E R T I P I K A T

(TANDA BUKTI HAK)



HAK PAKAI NO. 2
Kelurahan Leksono Kecamatan Leksono
Puskesmas Leksono I

KABUPATEN/KOTAMADYA

WONOSOBO.-

A 1205625

DEPARTEMEN DALAM NEGERI



S E R T I P I K A T

(TANDA BUKTI HAK)

BUKU-TANAH DESA : L E K S O N O .

HAK : PAKAI . No. 2

SURAT-UKUR NO. : 595 TAHUN 1984.

A 1205625

KANTOR AGRARIA
KABUPATEN/~~KOTAMADYA~~

WONOSOBO.

DEPARTEMEN DALAM NEGERI



BUKU TANAH

PROPINSI : JAWA - TENGAH.....
 KABUPATEN/~~KOTAMADYA~~ : WONOSOBO.....
 KECAMATAN : LEKSONO.....
 D E S A / K E L U R A H A N : LEKSONO.....

BIAYA
 Rp. 5.000,-.....

DAFTAR PENGHASILAN
 No. : 319 / E / 1984.


A 1205625

KANTOR AGRARIA
 KABUPATEN/~~KOTAMADYA~~ : WONOSOBO.....

PENDAFTARAN - PERTAMA

Halaman :

<p>a) HAK : PAKAI. No. : 2 Desa : LEKSONO.</p>	<p>f) NAMA PEMEGANG HAK PEMERINTAH DAERAH KABUPATEN DAERAH TINGKAT II WONOSOBO JL. AULUN2 UTARA NO.1 WONOSOBO.</p>										
<p>b) NAMA JALAN/PERSIL</p>											
<p>c) ASAL PERSIL 1. Konversi 2. Pemberian hak Pakai / 3. Pemisahan dari 4. Penggabungan dengan</p>	<p>g) P E N D A F T A R A N Wonosobo. Tgl. 20 - 9 - 1984. A.n. BUPATI/WALIKOTAMADYA KDH A.n. BUPATI/WALIKOTAMADYA KDH Dati II Wonosobo. Dati II. Wonosobo..... Kepala Kantor Agraria Kepala Kantor Agraria u.b. Kepala Seksi Pendaftaran Tanah ttd. ttd. (Drs.D. SULARMAN). (W. DJATMIKO.P.BA). NIP.010056475. NIP.010017193.</p>										
<p>d) SURAT KEPUTUSAN /Gubernur Kepala Daerah Propinsi Jawa - Tengah Tgl. 29 - 10 - 1982. No. SK.DA.II/HP/396/3/ 2402/1982. Ganti rugi/uang wajib Lamanya hak berlaku Berakhir</p>	<p>h) PENGELUARAN SERTIPIKAT Wonosobo. Tgl. 20 - 9 1984. A.n. BUPATI/WALIKOTAMADYA KDH A.n. BUPATI/WALIKOTAMADYA KDH Dati II. Wonosobo. Dati II. Wonosobo. Kepala Kantor Agraria Kepala Kantor Agraria Kepala Seksi Pendaftaran Tanah ttd. ttd. (Drs.D. SULARMAN). (W. DJATMIKO.P.BA). NIP.010056475. NIP.010017193.</p>										
	<p>i) PENUNJUK Warkah No.</p>										
	<p>j) CATATAN MENGENAI PAJAK</p> <table border="1" style="width: 100%; border-collapse: collapse;"> <thead> <tr> <th style="width: 25%;">Tahun</th> <th style="width: 25%;">Besarnya</th> <th style="width: 25%;">Penambahan</th> <th style="width: 25%;">Pengurangan</th> <th style="width: 20%;">Catatan</th> </tr> </thead> <tbody> <tr> <td> </td> <td> </td> <td> </td> <td> </td> <td> </td> </tr> </tbody> </table>	Tahun	Besarnya	Penambahan	Pengurangan	Catatan					
Tahun	Besarnya	Penambahan	Pengurangan	Catatan							
<p>e) SURAT UKUR/URAIAN BATAS G.S. No. 595/1984. Luas : 13.274.M2.</p>											



Nomor hak : *P. 2*

A 1205625

Nomor : *595* /19 *84*

SURAT UKUR

SEBIDANG TANAH TERLETAK DALAM

Propinsi : *Jawa Tengah*

Kabupaten/Kotamadya : *Wonorejo*

Kecamatan : *Reksono*

Desa/Kelurahan : *Reksono*

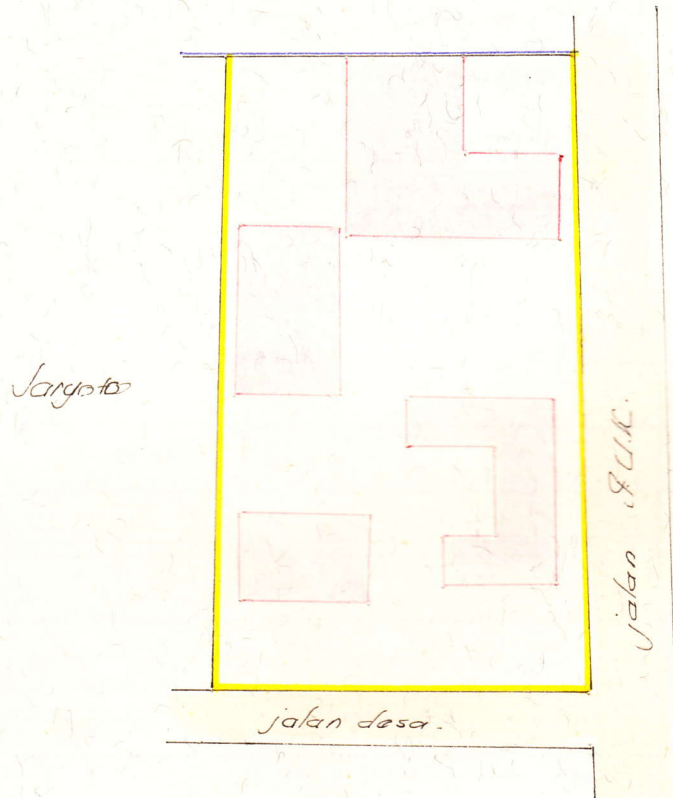
Peta :

Lembar : Kotak : Nomor Pendaftaran :

Penggunaan tanah :

Luas : *1.004 m²* (*Seribu empat*)
~~*13.274 m²*~~ (~~*tiga belas ribu dua ratus tujuh puluh empat*~~)

Penunjukan dan penetapan batas :



PENJELASAN : batas tanah ini

Hal lain-lain :

.....

.....

.....

.....

.....

BIAYA RP. 100.-
 DP. No 320 /E/1984

UNTUK SERTIPIKAT

WONOSOBO tgl. 20-9-1984

WONOSOBO tgl. 19.84

A.n. BUPATI/WALIKOTAMADYA KDH
 TK. II. WONOSOBO


A.n. BUPATI/WALIKOTAMADYA KDH
 TK. II. WONOSOBO

Kepala Kantor Agraria

Kepala Kantor Agraria

u.b. Kepala Seksi Pendaftaran Tanah

u.b. Kepala Seksi Pendaftaran Tanah.



(Drs. D. SULARMAN)
 NIP. 010056475

Handwritten signature

(Drs. D. SULARMAN)
 NIP. 010056475

Lihat surat ukur Penggabung Nomor : /19 Nomor hak :
Pengganti

DIKELUARKAN SURAT UKUR		Luas	Nomor hak	Sisa luas
Tanggal	Nomor			

Sisanya diuraikan dalam surat-ukur Nomor : /19 Nomor hak :