

BADAN PERTANAHAN NASIONAL



SERTIPIKAT

(TANDA BUKTI HAK)



KANTOR PERTANAHAN
KABUPATEN/KOTAMADYA

WONOSOBO.-


AB 049522

11	25	07	14	4	00004
----	----	----	----	---	-------

597



BADAN PERTANAHAN NASIONAL



BUKU TANAH

HAK : **MILIK.** No. **4**



PROPINSI :
KABUPATEN/KOTAMADYA : **WONOSOBO.**
KECAMATAN : **KALIKAJAR.**
DESA/KELURAHAN : **MADURETNO.**

**KANTOR PERTANAHAN
KABUPATEN/KOTAMADYA**

WONOSOBO.

DAFTAR ISIAN 208
No. **1070/BPN** /19.90.

DAFTAR ISIAN 307
No. **2060/BPN** /E/19.90.

11.25.07.14.4.00004

PENDAFTARAN - PERTAMA

Halaman :

<p>a) HAK : PAKAI. No. : 4 Desa : MADURETNO.</p>	<p>f) NAMA PEMEGANG HAK PEMERINTAH KABUPATEN DAERAH TINGKAT II WONOSOBO.</p>
<p>b) NAMA JALAN/PERSIL Jl. Kembaran - Puskesmas.</p>	
<p>c) ASAL PERSIL 1. Konversi 2. Pemberian hak Bekas M.39. 3. Pemisahan 4. Penggabungan</p>	<p>g) PEMBUKUAN Wonosobo, Tgl. 12 - 12 - 1990 Kepala Kantor Pertanahan Kabupaten/Kotamadya WONOSOBO. ttd, Drs. DARMANTO. NIP 010 054 342.</p>
<p>d) SURAT KEPUTUSAN Kepala Kantor Wilayah Badan Pertanahan Nasional Propinsi Jawa - Tengah. No.SK.530.3/326/1/5571/33/90. Tgl. 7 - 8 - 1990. Uang pemasukan/biaya administrasi Rp. 15.000,- Lamanya hak berlaku - Berakhirnya hak Tgl. -</p>	<p>h) PENERBITAN SERTIPIKAT Wonosobo, Tgl. 12 - 12 - 1990 Kepala Kantor Pertanahan Kabupaten/Kotamadya WONOSOBO. Drs. DARMANTO. NIP 010 054 342.</p>
<p>e) SURAT UKUR GAMBAR SITUASI Tgl. : 1-12-1990 No. : 1564/BPT/1990 Luas : ± 205.M2.</p>	<p>i) PENUNJUK</p>



11.25.07.14.4.00004

Nomor hak : P.4

SURAT UKUR GAMBAR SITUASI

Nomor : 1564/DPN 119.90

SEBIDANG TANAH TERLETAK DALAM

Propinsi : Jawa Tengah

Kabupaten/Kotamadya : Wonosobo

Kecamatan : Kalikajene

Desa/Kelurahan : Maduretno

Peta :


Lembar : Kotak : Nomor Pendaftaran :

Keadaan Tanah :

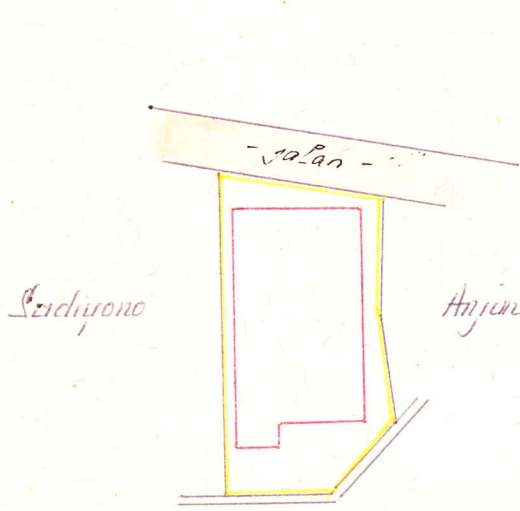
Tanda tanda batas :

Luas : 1.205, m² / Dua ratus lima meter persegi

Penunjukan dan penetapan batas :



PERBANDINGAN 1 :⁵⁰⁰.....



PENJELASAN : batas tanah ini

