

BADAN PERTANAHAN NASIONAL



SERTIPIKAT

(TANDA BUKTI HAK)

HAK PAKAI NO. 10
Kelurahan Leksono Kecamatan Leksono
Rumah Dinas Dokter Leksono

KANTOR PERTANAHAN
KABUPATEN/KOTAMADYA


.....W.O.N.O.S.O.B.O.....

20/91

AB 049953


1	1	.	2	5	.	0	5	.	0	6	.	4	.	0	0	0	1	0
---	---	---	---	---	---	---	---	---	---	---	---	---	---	---	---	---	---	---

BADAN PERTANAHAN NASIONAL



BUKU TANAH

HAK : PAKAL No. 10



PROPINSI : JAWA TENGAH

KABUPATEN/KOTAMADYA : WONOSOBO

KECAMATAN : LEKSONO

D E S A / K E L U R A H A N : LEKSONO

**KANTOR PERTANAHAN
KABUPATEN/KOTAMADYA**

WONOSOBO

DAFTAR ISIAN 208

No. 344 / 1207 / 1991

DAFTAR ISIAN 307

No. / 50 / 1207 / E / 1991

11 · 25 · 05 · 06 · 4 · 00010

PENDAFTARAN - PERTAMA

Halaman :

<p>a) HAK : PAKAI No. : 10 Desa : LEKSONO</p>	<p>f) NAMA PEMEGANG HAK Pemerintah Kabupaten Dati II Wonosebo</p>
<p>b) NAMA JALAN/PERSIL Lekseno/Rumah dinas dokter Kecamatan Lekseno.</p>	<p>g) PEMBUKUAN Wonosebo Tgl. 19-2-1991 Kepala Kantor Pertanahan Kabupaten/Kotamadya W O N O S O B O Hd. Drs. DARMANTO NIP 010 054 342.</p>
<p>c) ASAL PERSIL 1. Konversi 2. Pemberian hak bekas tanah negara. 3. Pemisahan 4. Penggabungan</p>	<p>h) PENERBITAN SERTIPIKAT Wonosebo Tgl. 19-2-1991 Kepala Kantor Pertanahan Kabupaten/Kotamadya W O N O S O B O Drs. DARMANTO NIP 010 054 342.</p>
<p>d) SURAT KEPUTUSAN SK.Kepala Kantor Wilayah Badan Pertanahan Nasional Propinsi Jawa Tengah. No.SK.530.3/437/1/4204/33/90 Uang pemasukan/biaya administrasi Rp.15.000,- Lamanya hak berlaku Berakhirnya hak Tgl.</p>	<p>i) PENUNJUK</p>
<p>e) SURAT UKUR GAMBAR SITUASI Tgl. : 15-2-1991 No. : 154/BPN/1991 Luas : ± 330 M2.</p>	

11.25.05.06.4.00010

Nomor hak : ...Ple.....

SURAT UKUR GAMBAR SITUASI

Nomor : 154/B.P.N. 119.91.

SEBIDANG TANAH TERLETAK DALAM

Propinsi : Jawa - Tengah.

Kabupaten/Kotamadya : Wonorejo

Kecamatan : Leksono

Desa/Kelurahan : Leksono

Peta :

Lembar : Kotak : Nomor Pendaftaran :

Keadaan Tanah : Sebuah tanah pekarangan yg di atasnya berdiri sebuah bangunan permanen.

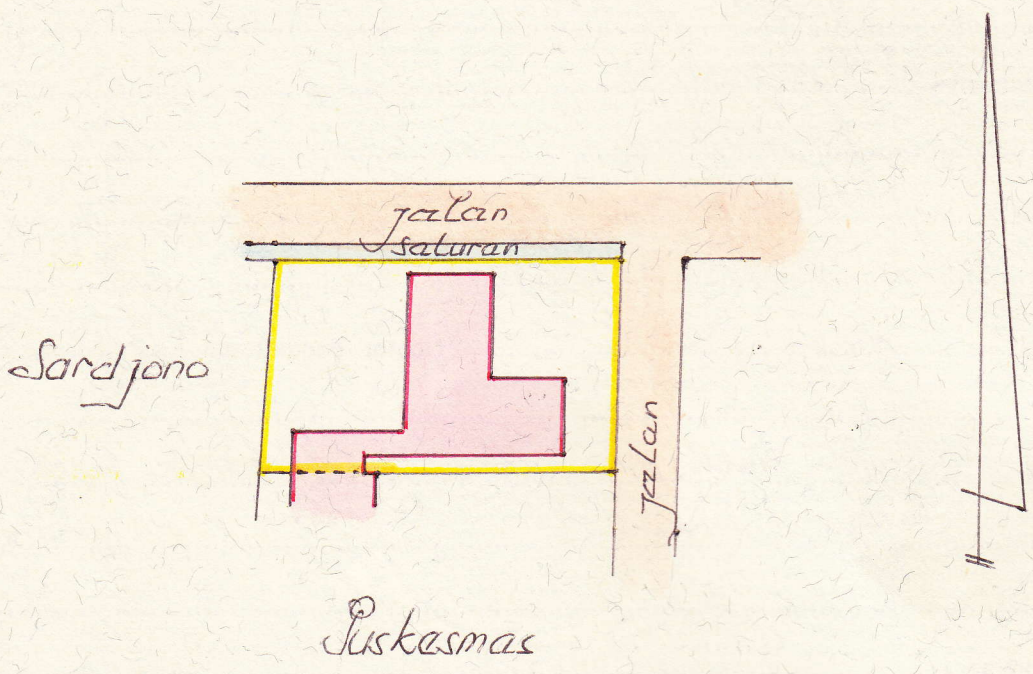
Tanda tanda batas :

Luas : + 330 M2

Penunjukan dan penetapan batas :



PERBANDINGAN 1 : 500



PENJELASAN : batas tanah ini

