


Lingkar Utara Karang

# KEMENTERIAN AGRARIA DAN TATA RUANG / BADAN PERTANAHAN NASIONAL REPUBLIK INDONESIA



## SERTIPIKAT (TANDA BUKTI HAK)


KANTOR PERTANAHAN  
KABUPATEN / KOTA

WONOSOBO

1 1 • 2 5 • 0 8 • 0 8 • 4 • 0 0 0 1 7

PERCUKAWAN SOLO

# KEMENTERIAN AGRARIA DAN TATA RUANG / BADAN PERTANAHAN NASIONAL REPUBLIK INDONESIA



## SERTIPIKAT

**HAK :** PAKAI **No. 00017**

**PROVINSI :** JAWA TENGAH

**KABUPATEN / KOTA :** WONOSOBO

**KECAMATAN :** KERTEK

**D E S A / KELURAHAN :** KARANGLUHUR

**KANTOR PERTANAHAN  
KABUPATEN / KOTA  
WONOSOBO**


DAFTAR ISIAN 307  
No. 9084 / 2023  
DAFTAR ISIAN 208  
No. 4387 / 2023

1 1 • 2 5 • 0 8 • 0 8 • 4 • 0 0 0 1 7

**PENDAFTARAN - PERTAMA**

Halaman :

<p>a) HAK : <b>PAKAI</b>                  No. : <b>00017</b>                  Desa / Ket: <b>KARANGLUHUR</b>                  Tgl. berakhirnya hak :  <b>Untuk jangka waktu selama dipergunakan</b></p>	<p>f) NAMA PEMEGANG HAK  <b>PEMERINTAH KABUPATEN WONOSOBO</b>                  Tanggal lahir / akta pendirian</p>
<p>b) NIB <b>11250808.01837</b>                  Letak Tanah  <b>KARANGLUHUR</b></p>	<p>g) PEMBUKUAN  <b>Wonosobo, 17-04-2023</b>                  Kepala Kantor Pertanahan                  Kabupaten / Kota  <b>Wonosobo</b>                  ttd.</p>
<p>c) ASAL HAK                  1. Konversi                  2. Pemberian Hak  <b>dari Tanah Negara bekas Hak Milik                  No.1696/Karangluhur</b>                  3. Pemecahan / Pemisahan /                  Penggabungan bidang</p>	<p>h) PENERBITAN SERTIPIKAT  <b>Wonosobo, 17-04-2023</b>                  Kepala Kantor Pertanahan                  Kabupaten / Kota  <b>Wonosobo</b></p>
<p>d) DASAR PENDAFTARAN                  1. Daftar Isian 202                  Tgl.                  No.                  2. Surat Keputusan  <b>Kakantah</b>                  Tgl. <b>10/03/2023</b> <b>Kab. Wonosobo</b>                  No. <b>00036/HP/BPN-11.25/III/2023</b>                  3. Permohonan Pemecahan /                  Pemisahan / Penggabungan bidang                  Tgl.                  No.</p>	<p><b>AGUNG BASUKI, S.ST., M.H.</b>                  NIP <b>19770728 199803 1 005</b></p>
<p>e) SURAT UKUR                  Tgl. <b>10/04/2023</b>                  No. <b>00628/Karangluhur/2023</b>                  Luas : <b>143 M<sup>2</sup></b></p>	<p><b>AGUNG BASUKI, S.ST., M.H.</b>                  NIP <b>19770728 199803 1 005</b></p>
<p>i) PENUNJUK                  - Dipergunakan untuk Jalan.                  - Hak Pakai ini tidak boleh dipergunakan untuk tujuan lain / dialihkan haknya tanpa persetujuan tertulis dari Kepala Kantor Pertanahan Kabupaten Wonosobo.</p>	



1 • 2 5 • 0 8 • 0 8 • 4 • 0 0 0 1 7

NIB : 11250808.01837

**SURAT UKUR**

Nomor : 00628/Karangluhur/2023

**SEBIDANG TANAH TERLETAK DALAM**

Provinsi : JAWA TENGAH

Kabupaten / Kota : WONOSOBO

Kecamatan : KERTEK

Desa / Kelurahan : KARANGLUHUR

Peta : Pendaftaran Nomor Peta Pendaftaran 49.1.37.067-14-7-4

Lembar : Kotak : E5

Keadaan Tanah : Sebidang tanah non pertanian.

Tanda-tanda batas : Telah terpasang sesuai dengan Peraturan Pemerintah Nomor 24 Tahun 1997 jo Peraturan

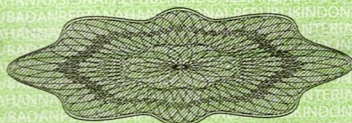
Menteri Negara Agraria/ Kepala Badan Pertanahan Nasional Nomor 3 Tahun 1997 Pasal 22 Ayat 1.

Luas : 143 m2 (Seratus Empat Puluh Tiga Meter Persegi)

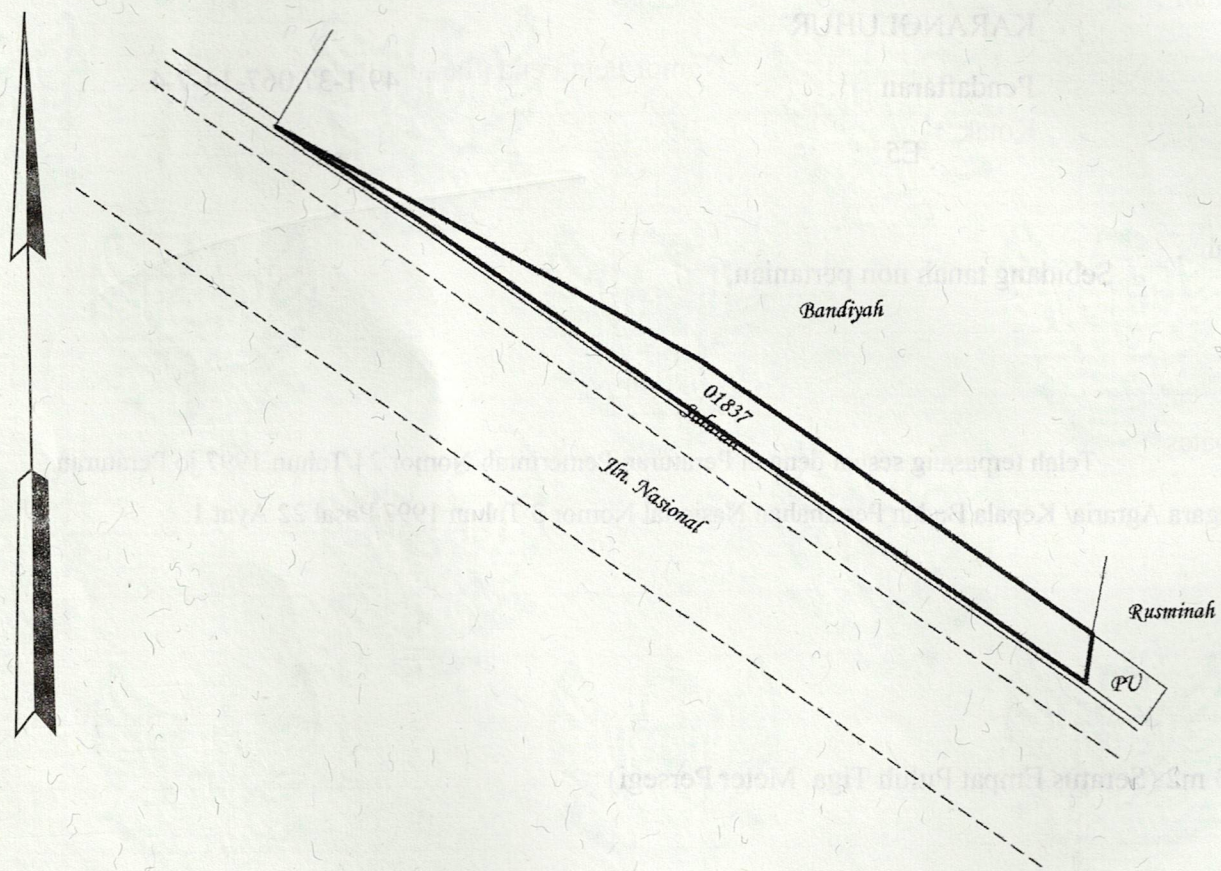
Penunjukan dan penetapan batas : Batas-batas ditunjukkan oleh :

ONE ANDANG WARDOYO (pemohon/ kuasa pemohon) dan disetujui oleh pihak-pihak berbatasan.

Ditetapkan dan diukur oleh Heri Setianto.



SKALA 1 : ..... 500



Koordinat Titik Tengah :  $X=249977.2541$   $Y=683965.6650$

PENJELASAN : ..... batas tanah ini

