


Lingkar Utara Karangluhur 2

# KEMENTERIAN AGRARIA DAN TATA RUANG / BADAN PERTANAHAN NASIONAL REPUBLIK INDONESIA



## SERTIPIKAT (TANDA BUKTI HAK)


KANTOR PERTANAHAN  
KABUPATEN / KOTA

WONOSOBO

1 1 • 2 5 • 0 8 • 0 8 • 4 • 0 0 0 1 6

*Perwakilan JAWA*

# KEMENTERIAN AGRARIA DAN TATA RUANG / BADAN PERTANAHAN NASIONAL REPUBLIK INDONESIA



## SERTIPIKAT

**HAK :** PAKAI **No.** 00016

**PROVINSI :** JAWA TENGAH

**KABUPATEN / KOTA :** WONOSOBO

**KECAMATAN :** KERTEK

**D E S A / KELURAHAN :** KARANGLUHUR

**KANTOR PERTANAHAN  
KABUPATEN / KOTA**

**WONOSOBO**

DAFTAR ISIAN 307  
No. 9085 / 2023

DAFTAR ISIAN 208  
No. 4388 / 2023

1 1 • 2 5 • 0 8 • 0 8 • 4 • 0 0 0 1 6

**PENDAFTARAN - PERTAMA**

Halaman :

|  |   |
|--|---|
| <p>a) HAK : <b>PAKAI</b><br/>                 No. : <b>00016</b><br/>                 Desa / Kel: <b>KARANGLUHUR</b><br/>                 Tgl. berakhirnya hak :<br/> <b>Untuk jangka waktu selama dipergunakan</b></p>  | <p>f) NAMA PEMEGANG HAK<br/> <b>PEMERINTAH KABUPATEN WONOSOBO</b><br/>                 Tanggal lahir / akta pendirian</p>   |
| <p>b) NIB <b>11250808.01836</b><br/>                 Letak Tanah<br/> <b>KARANGLUHUR</b></p>   | <p>g) PEMBUKUAN<br/> <b>Wonosobo, 17-04-2023</b><br/>                 Kepala Kantor Pertanahan<br/>                 Kabupaten / Kota<br/> <b>Wonosobo</b></p>             |
| <p>c) ASAL HAK<br/>                 1. <del>Konversi</del><br/>                 2. Pemberian Hak<br/> <b>dari Tanah Negara bekas Hak Milik<br/>                 No.1695, 1697 &amp; 1698/Karangluhur</b><br/>                 3. <del>Pemecahan / Pemisahan /<br/>                 Penggabungan bidang</del></p>   | <p>ttd<br/> <b>AGUNG BASUKI, S.S.T., M.H.,</b><br/>                 NIP <b>19770728 199803 1 005</b></p>  |
| <p>d) DASAR PENDAFTARAN<br/>                 1. Daftar Isian 202<br/>                 Tgl.<br/>                 No.<br/>                 2. Surat Keputusan<br/> <b>Kakantah</b><br/>                 Tgl. <b>10/03/2023</b> <b>Kab. Wonosobo</b><br/>                 No. <b>00038/HP/BPN-11.25/III/2023</b><br/>                 3. Permohonan Pemecahan /<br/>                 Pemisahan / Penggabungan bidang<br/>                 Tgl.<br/>                 No.</p> | <p>h) PENERBITAN SERTIPIKAT<br/> <b>Wonosobo, 17-04-2023</b><br/>                 Kepala Kantor Pertanahan<br/>                 Kabupaten / Kota<br/> <b>Wonosobo</b></p> |
| <p>e) SURAT UKUR<br/>                 Tgl. <b>10/04/2023</b><br/>                 No. <b>00629/Karangluhur/2023</b><br/>                 Luas : <b>235 M<sup>2</sup></b></p>   | <p><b>AGUNG BASUKI, S.S.T., M.H.,</b><br/>                 NIP <b>19770728 199803 1 005</b></p>   |
| <p>i) PENUNJUK<br/>                 - Dipergunakan untuk Jalan.<br/>                 - Hak Pakai ini tidak boleh dipergunakan untuk tujuan lain / dialihkan haknya tanpa persetujuan tertulis dari Kepala Kantor Pertanahan Kabupaten Wonosobo.</p>  |   |



|   |   |   |   |   |   |   |   |   |   |   |   |   |   |   |   |   |   |   |
|---|---|---|---|---|---|---|---|---|---|---|---|---|---|---|---|---|---|---|
| 1 | 1 | • | 2 | 5 | • | 0 | 8 | • | 0 | 8 | • | 4 | • | 0 | 0 | 0 | 1 | 6 |
|---|---|---|---|---|---|---|---|---|---|---|---|---|---|---|---|---|---|---|

NIB : 11250808.01836

# SURAT UKUR

Nomor : 00629/Karangluhur/2023

## SEBIDANG TANAH TERLETAK DALAM

Provinsi : **JAWA TENGAH**

Kabupaten / Kota : **WONOSOBO**

Kecamatan : **KERTEK**

Desa / Kelurahan : **KARANGLUHUR**

Peta : Pendaftaran Nomor Peta Pendaftaran : **49.1-37.067-14-8-3**

Lembar : Kotak : **B5**

Keadaan Tanah : **Sebidang tanah non pertanian.**

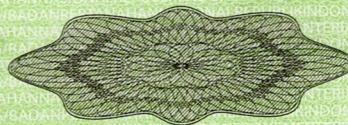
Tanda-tanda batas : **Telah terpasang sesuai dengan Peraturan Pemerintah Nomor 24 Tahun 1997 jo Peraturan Menteri Negara Agraria/ Kepala Badan Pertanahan Nasional Nomor 3 Tahun 1997 Pasal 22 Ayat 1.**

Luas : **235 m2 (Dua Ratus Tiga Puluh Lima Meter Persegi)**

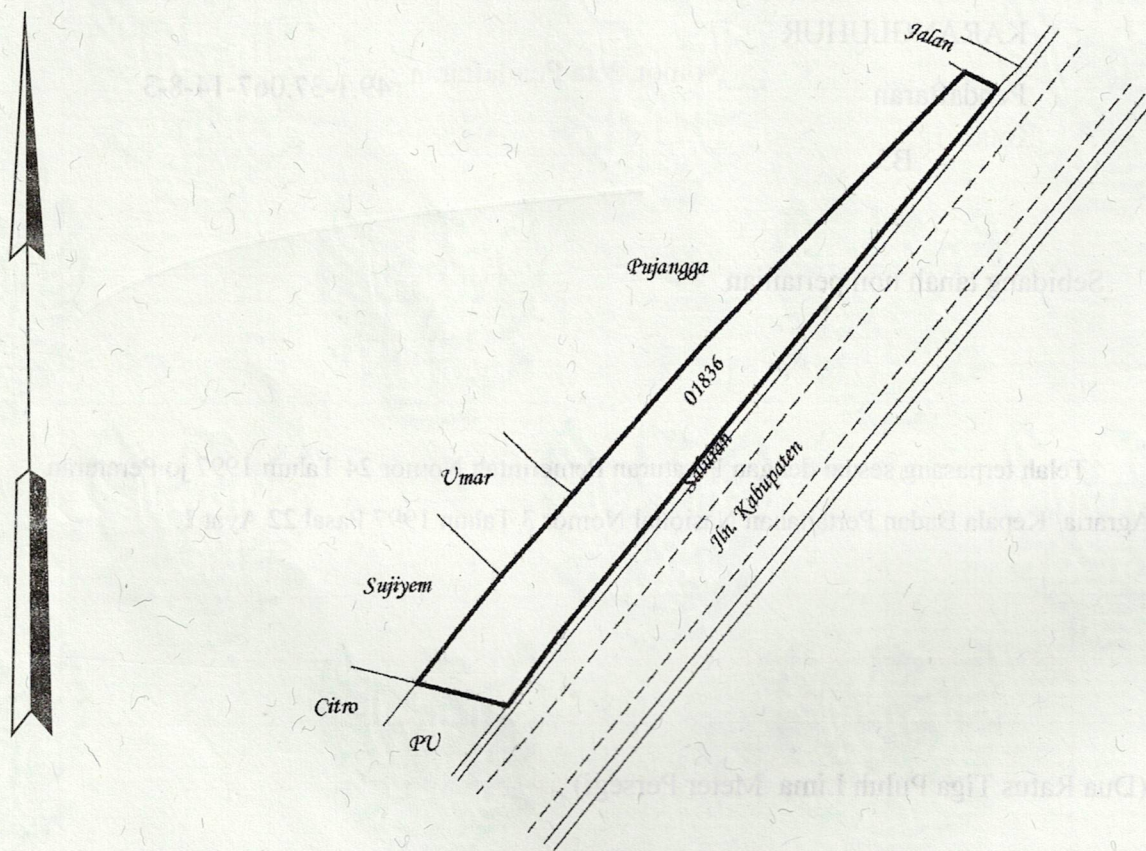
Penunjukan dan penetapan batas : **Batas-batas ditunjukkan oleh :**

**ONE ANDANG WARDOYO (pemohon/ kuasa pemohon) dan disetujui oleh pihak-pihak berbatasan.**

**Ditetapkan dan diukur oleh Heri Setianto.**



SKALA 1 : ..... 500



Koordinat Titik Tengah :  $X=250056.8953$   $Y=683977.7613$

PENJELASAN : ..... batas tanah ini

