



SURAT KETERANGAN TANAH

Nomor : 98/2021

Kepala Kantor Pertanahan Kabupaten Wonosobo menerangkan bahwa :

1. Sebidang tanah terletak di :

Jalan : Bojasari
Kelurahan/Desa : Bojasari
Kecamatan : Kertek
Kota : WONOSOBO

Berdasarkan hasil pengukuran yang telah dilakukan oleh kantor kami, bidang tanah tersebut sudah/belum diterbitkan sertifikat dengan

Luas : 27 m2
Alas Hak : Sertipikat
Penggunaan Tanah : Lain-lain
Batas Bidang Tanah
Utara : Sodik
Selatan : Jalan Raya
Timur : -
Barat : Bandiyah

2. Surat Keterangan Tanah ini diterbitkan atas permohonan :

Nama : RUSMINAH
Tanggal Lahir : 19 Juli 1966
Nomor KTP : 3307085907660002
Pekerjaan : Tidak Bekerja
Alamat : KENTENG

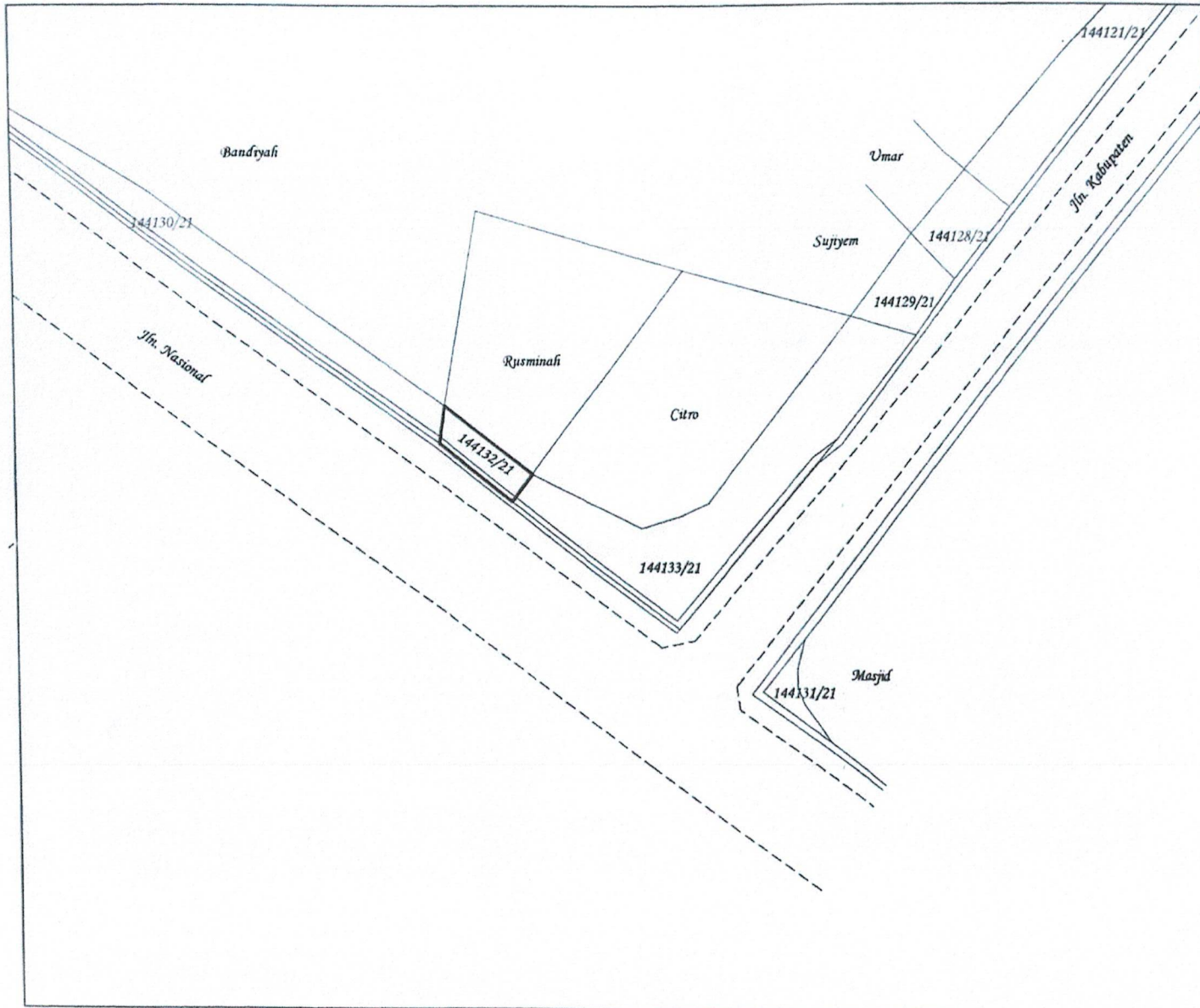
3. Surat Keterangan Pendaftaran Tanah ini bukan merupakan Tanda Bukti Hak Atas Tanah.

Nomor Berkas : 144132/2021

WONOSOBO, 27 Desember 2021
Atas Nama Kepala Kantor Pertanahan /
Kepala Seksi Survei dan Pemetaan



SARTONO, A.PTNH., M.M.
NIP. 196906051989031004





PETA BIDANG TANAH




Skala 1 : 500

Desa : Bojasari
 Kecamatan : Kertek
 Kabupaten : Wonosobo
 Propinsi : Jawa Tengah

Berkas : 144132/2021
 Pemohon : Rusminah
 Luas Permohonan : 27 m²
 Luas Hasil Ukur : 27 m²
 Petugas Ukur : Widodo Juniarto, S.H


 Nomor Bidang
 Bidang Pemilikan

Wonosobo, 27/12/2021
 Kepala Seksi Survei dan Pemetaan
 Kantor Pertanahan Kab. Wonosobo



SARTONO, A.Ptsh, MM
 NIP. 196906051989031004

BADAN PERTANAHAN NASIONAL



BUKU TANAH

HAK : MILIK No. 442

PROVINSI : JAWA TENGAH.....

KABUPATEN/KOTAMADYA : WONOSOBO.....

KECAMATAN : KERTEK.....

DES/KEDEWAHAN : BOJOSARI.....

DAFTAR ISI AN 208
 No. 898/C/ BPN / 1998
 KANTOR PERTANAHAN
 KABUPATEN/KOTAMADYA
 No. 898/C/ 907 / 1998

WONOSOBO.....

1	1	.	2	5	.	0	8	.	0	4	.	1	.	0	0	4	4	2
---	---	---	---	---	---	---	---	---	---	---	---	---	---	---	---	---	---	---

Tanggal Pengukuran No. Daftar Isian No. Daftar 1998/98	Nama yang diukur dan Penerima hak lainnya	Tanda tangan Kepala Kantor dan Cap Kantor
--	---	--

11.25.08.04.1.00442

DAFTAR ISIAN N°

Nomor hak :
R. 160 Sub

SURAT UKUR GAMBAR SITUASI

Nomor : 1241/AM / 19.98

SEBIDANG TANAH TERLETAK DALAM

Propinsi : Jawa Tengah
 Kabupaten : Banjarnegara
 Kecamatan : Kartek
 Desa Kelurahan : Rajuwari
 Peta :

Lembar : Kotak : Nomor Pendaftaran :

Kondisi Tanah : Sebidang tanah pekarangan.

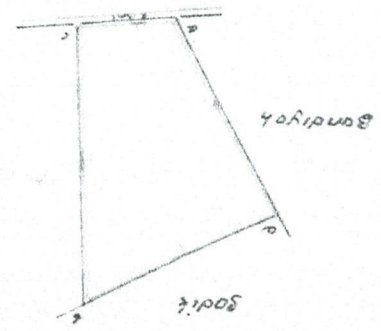
Tanda-tanda batas : Sembok a - b - c - d - a, beriri didalam batas.

Luas : ± 300 M² (Tiga ratus meter persegi).

Pemula dan penetapan batas : SUKARNO



Jl. W. H. Sudirman ~ Kerinci



PROVINSI JAWA TENGAH
KABUPATEN WONOSOBO

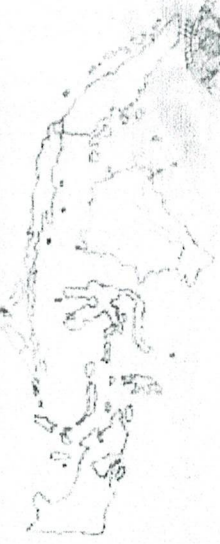
NIK : 3307065907660002

Nama: REZAMAH
Tempat/Tgl Lahir: BANJUL, 19-07-1966 Golongan: 0
Jenis Kelamin: PEREMPUAN
Agama: KENITEN
RT/RW: 001/001
Kecamatan: BOJASSARI
Kode Desa: KEMITIK
Kecamatan: ISLAM
Status Perumahan: KAWAN
Pemukiman: GURU
Kantor Pengantar: WNI
Berlaku hingga: 19-07-2017





WONOSOBO
21-09-2012

KARTU TANDA PENDUDUK
REPUBLIK INDONESIA



13 FEB 2014





**KEMENTERIAN AGRARIA DAN TATA RUANG/
BADAN PERTANAHAN NASIONAL
KANTOR PERTANAHAN KABUPATEN WONOSOBO**
Jl. PASUKAN RONGGOLawe NO. 25, WONOSOBO - Telp. 0286-323817

SURAT KETERANGAN TANAH

Nomor : 98/2021

Kepala Kantor Pertanahan Kabupaten Wonosobo menerangkan bahwa :

1. Sebidang tanah terletak di :

Jalan : Bojasari
Kelurahan/Desa : Bojasari
Kecamatan : Kertek
Kota : WONOSOBO

Berdasarkan hasil pengukuran yang telah dilakukan oleh kantor kami, bidang tanah tersebut sudah/belum diterbitkan sertipikat dengan

Luas : 27 m²
Alas Hak : Sertipikat
Penggunaan Tanah : Lain-lain
Batas Bidang Tanah
Utara : Sodik
Selatan : Jalan Raya
Timur : -
Barat : Bandiyah

2. Surat Keterangan Tanah ini diterbitkan atas permohonan :

Nama : RUSMINAH
Tanggal Lahir : 19 Juli 1966
Nomor KTP : 3307085907660002
Pekerjaan : Tidak Bekerja
Alamat : KENTENG

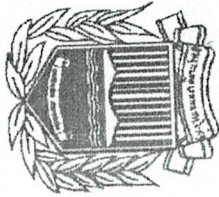
3. Surat Keterangan Pendaftaran Tanah ini bukan merupakan Tanda Bukti Hak Atas Tanah.

Nomor Berkas: 144132/2021

WONOSOBO, 27 Desember 2021
Atas Nama Kepala Kantor Pertanahan /
Kepala Seksi Survei dan Pemetaan

SARTONO, A.PTNH., M.M.

NIP. 196906051989031004



PEMERINTAH KABUPATEN WONOSOBO

DINAS PEKERJAAN UMUM DAN PENATAAN RUANG

Jalan Soeharto Km 5 Kalierang, Selomerto Telp.(0286)321049, Fax 33221148
WONOSOBO

BERITA ACARA BELUM TERJADINYA KESEPAKATAN HARGA TANAH UNTUK PENGADAAN TANAH JALAN LINGKAR KERTEK

NOMOR:.....650/65756/12021

Sehubungan dengan telah diadakannya musyawarah tentang penawaran harga tanah yang dilakukan Tim Pelaksana Pengadaan Tanah Untuk Rencana Jalan Lingkar Kertek pada Tanggal 28.. Bulan 12.... Tahun 2021... dengan pihak yang Berhak, yaitu:

Nama : Rusmihah
Pekerjaan : PMS
Alamat : Kertekg 01/61 Propakan, Kertek
NIK : 3207085907660002

Atas data bidang tanah sebagai berikut:
Luas : 27 m²
Desa/Kelurahan : Desa Bojasari
Kecamatan : Kecamatan Kertek
Kabupaten/Kota : Kabupaten Wonosobo
Telah dilakukan tawar menawar harga sebagai berikut:

PIHAK I (PENJUAL)	PIHAK II (PEMKAB WONOSOBO)
tanah per 5.000.000	Tanah 3.831.000
bangunan 50.000.000	Bangunan 35.000.000
	Non Fisik 9.500.000

Berdasarkan hasil musyawarah yang telah dilakukan bahwa, belum terjadi kesepakatan harga yang diajukan Pihak I (Penjual) dengan Pihak II (Pembekal Wonosobo).

Demikian Berita Acara Belum Terjadinya Kesepakatan Harga Tanah Untuk Pengadaan Tanah Jalan Lingkar Kertek ini dibuat untuk dapat digunakan sebagaimana mestinya.

Wonosobo, 28 Desember 2021

PIHAK I

Rusmihah

(.....)

PIHAK II

KEPALA BIDANG PENATAAN RUANG
DINAS PUPR KABUPATEN WONOSOBO
Selaku PPK

WAHYUDI, S.T., M.T.

NIP. 19790727 200212 1 012