



**KEMENTERIAN AGRARIA DAN TATA RUANG/
BADAN PERTANAHAN NASIONAL
KANTOR PERTANAHAN KABUPATEN WONOSOBO**
JL. PASUKAN RONGGOLAWE NO. 25, WONOSOBO - Telp. 0286-323817

SURAT KETERANGAN TANAH

Nomor : 106/2021

Kepala Kantor Pertanahan Kabupaten Wonosobo menerangkan bahwa :

1. Sebidang tanah terletak di :
Jalan : Bojasari
Kelurahan/Desa : Bojasari
Kecamatan : Kertek
Kota : WONOSOBO

Berdasarkan hasil pengukuran yang telah dilakukan oleh kantor kami, bidang tanah tersebut sudah/belum diterbitkan sertipikat dengan

Luas : 239 m²

Alas Hak : Sertipikat

Penggunaan Tanah : Lain-lain

Batas Bidang Tanah

Utara : Sodik

Selatan : Jalan Raya

Timur : Jalan

Barat : -

2. Surat Keterangan Tanah ini diterbitkan atas permohonan :
Nama : WAHYU WIDAYANTI
Tanggal Lahir : 20 November 1970
Nomor KTP : 3307096011700001
Pekerjaan : Tidak Bekerja
Alamat : KP. NGEDOK

3. Surat Keterangan Pendaftaran Tanah ini bukan merupakan Tanda Bukti Hak Atas Tanah.

Nomor Berkas: 144133/2021

WONOSOBO, 27 Desember 2021
Atas Nama Kepala Kantor Pertanahan /
Kepala Seksi Survey dan Pemetaan



SARTONO, A.PTNH., M.M.

NIP. 196906051989031004

PETA BIDANG TANAH



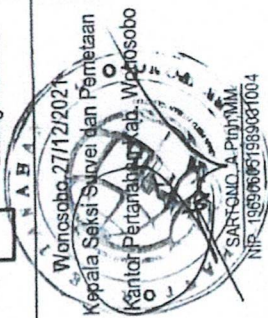
Skala 1 : 500

Desa : Bojasan
Kecamatan : Kertek
Kabupaten : Wonosobo
Propinsi : Jawa Tengah

Berkes : 144133/2021
Permohon : Wahyu Widayati
Luas Permohonan : 239 m²
Luas Hasil Ukur : 239 m²
Petugas Ukur : Widodo Junianto, S.H

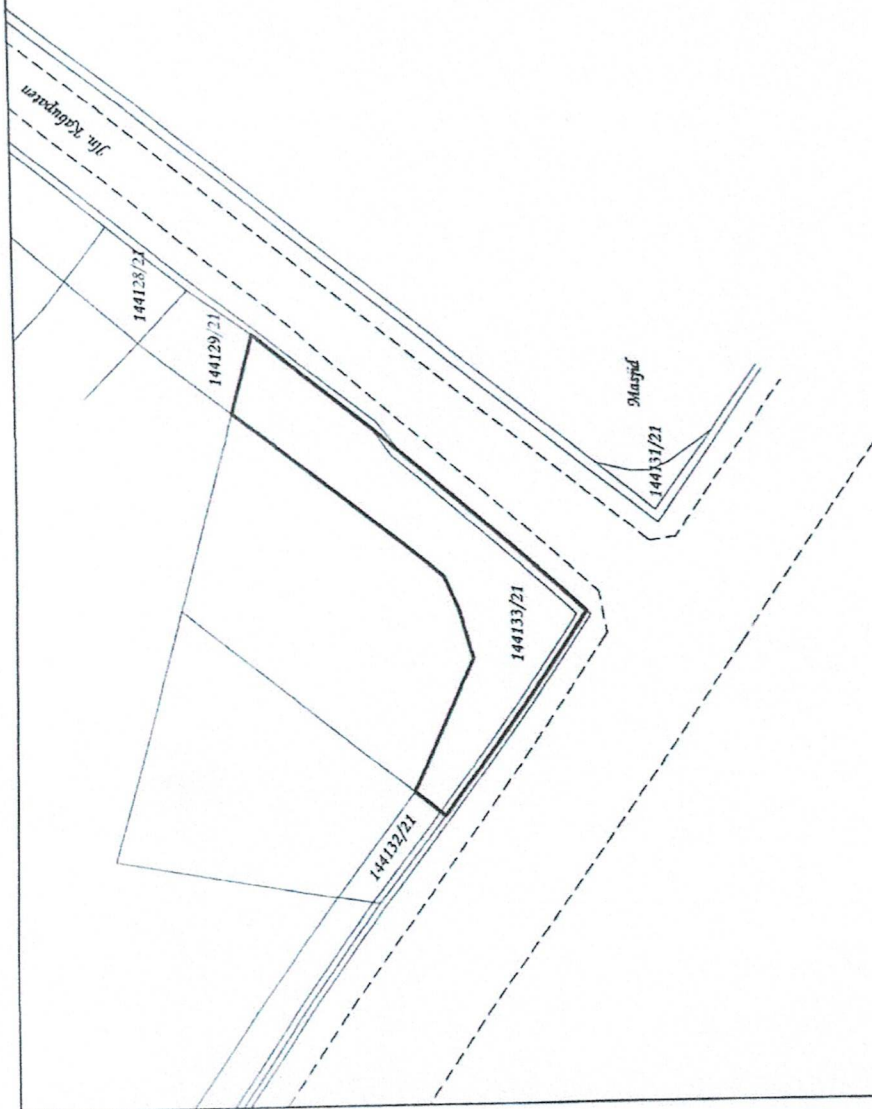


Nomor Bidang
Bidang Pemilikan



Wonosobo, 27/11/2021
Kepala Seksi Survei dan Pemetaan
Kantor Pertanahan Kab. Wonosobo

SARTONO, A.PP,PTMM
NIP. 195906051989031004




BADAN PERTANAHAN NASIONAL



BUKU TANAH

HAK : MILIK No. **443**



PROPINSI : **JAWA TENGAH**

KABUPATEN/KOTAMADYA : **WONOSOBO**

KECAMATAN : **KERTEK**

DESA/KELURAHAN : **BOJOSARI**

KANTOR PERTANAHAN
KABUPATEN/KOTAMADYA

DAFTAR ISIAN 208
No. **900/C/1.307** /19.98

DAFTAR ISIAN 307
No. **900/C/1.307** /19.98

.....
WONOSOBO

1	1	.	2	5	.	0	8	.	0	4	.	1	.	0	0	4	4	3
---	---	---	---	---	---	---	---	---	---	---	---	---	---	---	---	---	---	---

PENDAFTARAN - PERTAMA

Halaman :

a) HAK : Milik
 No. : 443
 Desa : Bojosari


D) NAMA PEMEGANG HAK
~~CITROSUMARNO~~
~~Dk. Kenteng Ds. Bojosari Kec. Kertak~~

b) NAMA JALAN/PERSIL
 Dk. Kenteng/Pekarangan

c) ASAL PERSIL
 1. ~~Konversi~~
 2. ~~Pemberian hak~~
 3. Pemisahan M. 160
 4. ~~Penggabungan~~

g) PEMBUKUAN
 Wanosoba Tgl. 30-5-1998
 Kepala Kantor Pertanahan
 Kabupaten/Kotamadya
Wanosoba.....
 ttd.
 Ir. TJIPTADI, SH.
 NIP : 010 166 138

d) SURAT KEPUTUSAN
 Uang pemasukan/biaya administrasi
 Lamanya hak berlaku
 Berakhirnya hak
 Tgl.



h) PENERBITAN SERTIPIKAT
 Wanosoba Tgl. 30-5-1998
 Kepala Kantor Pertanahan
 Kabupaten/Kotamadya
Wanosoba.....

 Ir. TJIPTADI, SH.
 NIP : 010 166 138

e) SURAT UKUR
GAMBAR SITUASI
 Tgl. 25 - 5 - 1998.
 No. 1342/BPN/1998
 Luas ± 555 M2.

i) PENUNJUK

PENDAFTARAN PERALIHAN HAK, PEMBEBANAN DAN PENCATATAN LAINNYA

Halaman :

Sebab perubahan	Tanggal Pendaftaran No. Daftar Isian 307 No. Daftar Isian 208	Nama yang berhak dan Pemegang hak lain-lainnya	Tanda tangan Kepala Kantor, dan Cap Kantor
TELAH DIPERIKSA DAN SESUAI DENGAN DAFTAR TANAH			
WARISAN		<ol style="list-style-type: none"> 1. SRI MURWATI CITRO. 2. INDARTININGSIH GIYARNO. 3. WAETU WIDAYANTI. 4. AGUS DWI UNTORO. 5. SIGIT BUDIMANTONO. 6. RISTANTO TRI NUGROHO. 7. WRIP MURNIATI DEL... 	
<p>berdasarkan surat ke- putusan warisan yang di buat oleh para ahli waris Tgl. 23-4-2002 di buat oleh Kepala Desa Bojasari. No. 23 - 4 - 2002 04/Bojasari/2002</p>	<p>Tgl: 16-5-2002 No: 362/C/PPN/02</p>	<p>= SRI MURWATI CITRO = Kp. Campursari Rt.05-Rw.02 Kelurahan Kertek Kecamatan Kertek</p>	<p>Kapala Kantor Pertanahan Kabupaten Wonorebo T. TJIPTADI, SH. NIP. 010 166 138.</p> 
PENBAGIAN HAK BERSAMA			
<p>Akta Pembagian Hak- ...</p>	<p>Tgl. : 24 - 4 - 2002 Tgl: 16-5-2002 No. : 53/PMS/KRT/2002 No: 363/C/PPN/02</p>		<p>Kapala Kantor Pertanahan Kabupaten Wonorebo T. TJIPTADI, SH. NIP. 010 166 138.</p> 
<p>Dibuat oleh : BUDIADI GUNAWAN, SE. PPAT/ Notaris Wonorebo</p>			

11 · 25 · 08 · 04 · 1 · 00443

Nomor hak : 41 · 443

SURAT UKUR
GAMBAR SITUASI

No. 160 Seb.

Nomor : 1342/BPN / 19.98

SEBIDANG TANAH TERLETAK DALAM

Propinsi : Jawa Tengah.

Kabupaten/Kotamadya : Wonosobo.

Kecamatan : Kortek.

Desa/Kelurahan : Ibjosari.

Peta :

Lembar : Kotak : Nomor Pendaftaran :

Keadaan Tanah : Sebidang tanah yang diatasnya berdiri bangunan tempat tinggal.

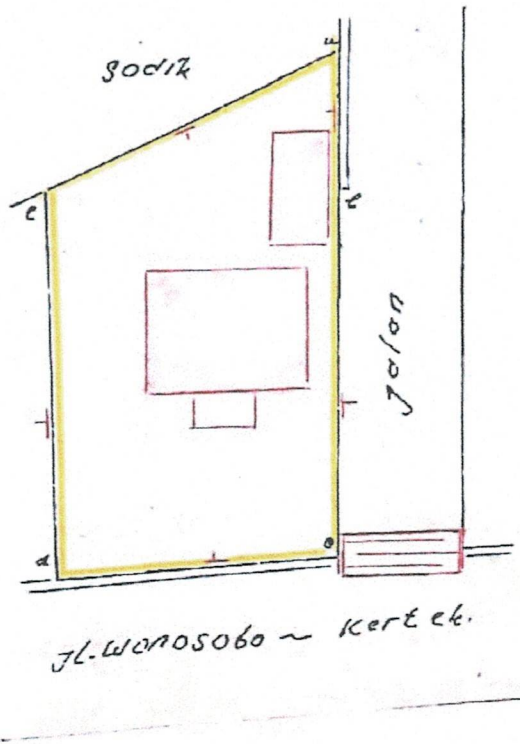
Tanda-tanda batas : Tembok a - b, c - d, e - a, berdiri didalam batas, dan b - c, d - e berdiri diluar batas.

Luas : ± 555 M2 (Lima ratus lima puluh lima meter persegi).

Penunjukan dan penetapan batas : TJITRO SUHARNO.

PERBANDINGAN 1 : 500

m. 16c seb



PENJELASAN : batas tanah ini

Hal lain-lain : Tanah Hak Milik No. 160 asalnya diuraikan dalam G.S. tanggal,
23 - 1 - 1984 No. 80

Daftar Isian 302 tgl. 5 - 5 - 1998. No. 495
Daftar Isian 307 tgl. 25 - 5 - 1998 No. 820 / A / BPN 198

UNTUK SERTIPIKAT

..... Wonorejo, Tgl. 25 - 5 - 1998.

..... Wonorejo, Tgl. 30 - 5 - 1998

PLH Kepala Seksi Pengukuran dan Pendaftaran Tanah
Ka Sub SI Pengukuran, Pemetaan dan Konversi
Kantor Pertanahan
Kabupaten/Kotamadya-

Kepala Kantor Pertanahan
Kabupaten/Kotamadya

Kabupaten/Kotamadya-

..... Wonorejo,

..... Wonorejo,


ttt

..... Ir. RIPTADI, SH.

..... MULTONO, BSc.

NIP 010 166138.

NIP 010 109 245



Lihat surat ukur Pemisahan Nomor : /19..... Nomor hak :
gambar situasi Penggabungan
Pengganti

Dikeluarkan surat ukur/gambar situasi		Luas	Nomor hak	Sisa luas
Tanggal	Nomor			

Sisanya diuraikan dalam surat ukur Nomor : /19..... Nomor hak
gambar situasi