

Bidang II

# KEMENTERIAN AGRARIA DAN TATA RUANG / BADAN PERTANAHAN NASIONAL REPUBLIK INDONESIA




## SERTIPIKAT (TANDA BUKTI HAK)

KANTOR PERTANAHAN  
KABUPATEN / KOTA

WONOSOBO

11.25.09.20.4.00146

KEMENTERIAN AGRARIA DAN TATA RUANG /  
BADAN PERTANAHAN NASIONAL  
REPUBLIK INDONESIA



SERTIPIKAT

HAK : PAKAI No. 00146

PROVINSI : JAWA TENGAH

KABUPATEN / KOTA : WONOSOBO

KECAMATAN : WONOSOBO

D-E-S-A / KELURAHAN : WONOSOBO TIMUR

KANTOR PERTANAHAN  
KABUPATEN / KOTA  
WONOSOBO


DAFTAR ISIAN 307  
No. 415189 / 2022  
DAFTAR ISIAN 208  
No. 22146 / 2022

1	1	.	2	5	.	0	9	.	2	0	.	4	.	0	0	1	4	6
---	---	---	---	---	---	---	---	---	---	---	---	---	---	---	---	---	---	---

**PENDAFTARAN - PERTAMA**

Halaman :

<p>a) HAK : <b>PAKAI</b> No. : <b>00146</b> Desa/ Kel : <b>WONOSOBO TIMUR</b> Tgl. berakhirnya hak : <b>Untuk jangka waktu selama dipergunakan</b></p>	<p>f) NAMA PEMEGANG HAK <b>PEMERINTAH KABUPATEN WONOSOBO</b>  Tanggal lahir / akta pendirian</p>
<p>b) NIB <b>11250920.02096</b> Letak Tanah <b>WONOSOBO TIMUR</b></p>	
<p>c) ASAL HAK  1. <b>Konversi</b>  2. <b>Pemberian Hak dari Tanah Negara Aset Pemerintah Kabupaten Wonosobo</b>  3. <b>Pemecahan / Pemisahan / -Penggabungan bidang</b></p>	<p>g) PEMBUKUAN <b>Wonosobo, 31 - 05 - 2022</b>  Kepala Kantor Pertanahan Kabupaten / Kota <b>Wonosobo</b>  ttd</p>
<p>d) DASAR PENDAFTARAN  1. <b>Daftar Isian 202</b> Tgl. No.</p>	<p><b>SIYAMTO, A.Ptnh., M.Si.</b> <b>19690718 198903 1 003</b> NIP</p>
<p>2. <b>Surat Keputusan Kakantah</b> Tgl. <b>04/03/2022</b> <b>Kab. Wonosobo</b> No. <b>00027/HP/BPN-11.25/III/2022</b></p> <p>3. <b>Permohonan Pemecahan / Pemisahan / Penggabungan bidang</b> Tgl. No.</p>	<p>h) PENERBITAN SERTIPIKAT <b>Wonosobo, 31 - 05 - 2022</b>  Kepala Kantor Pertanahan Kabupaten / Kota <b>Wonosobo</b></p>
<p>e) SURAT UKUR Tgl. <b>24/05/2022</b> No. <b>00695/Wonosobo Timur/2022</b> Luas : <b>593 M<sup>2</sup></b></p>	<p><b>SIYAMTO, A.Ptnh., M.Si.</b> <b>19690718 198903 1 003</b> NIP</p>
<p>i) PENUNJUK - <b>Dipergunakan untuk Jalan Kabupaten.</b> - <b>Hak Pakai ini tidak boleh dipergunakan untuk tujuan lain / dialihkan haknya tanpa persetujuan tertulis dari Kepala Kantor Pertanahan Kabupaten Wonosobo.</b></p>	



ABG218566

DAFTAR ISIAN 207

1	1	2	5	0	9	2	0	4	0	0	1	4	6
---	---	---	---	---	---	---	---	---	---	---	---	---	---

NIB : 11250920.02096

# SURAT UKUR

Nomor : 00695/Wonosobo Timur/2022

## SEBIDANG TANAH TERLETAK DALAM

Provinsi : **JAWA TENGAH**  
 Kabupaten / Kota : **WONOSOBO**  
 Kecamatan : **WONOSOBO**  
 Desa / Kelurahan : **WONOSOBO TIMUR**  
 Peta : **Pendaftaran** Nomor Peta Pendaftaran : **49.1-36.068-06-5-2**  
 Lembar : Kotak : **E3**

Kedadaan Tanah : **Sebidang tanah dipergunakan untuk jalan.**

Tanda-tanda batas : **Telah terpasang sesuai dengan Peraturan Pemerintah Nomor 24 Tahun 1997 jo Peraturan**


**Menteri Negara Agraria/ Kepala Badan Pertanahan Nasional Nomor 3 Tahun 1997 Pasal 22 Ayat 1.**

Luas : **593 m2 (Lima Ratus Sembilan Puluh Tiga Meter Persegi)**

Penunjukan dan penetapan batas : **Batas-batas ditunjukkan oleh :**

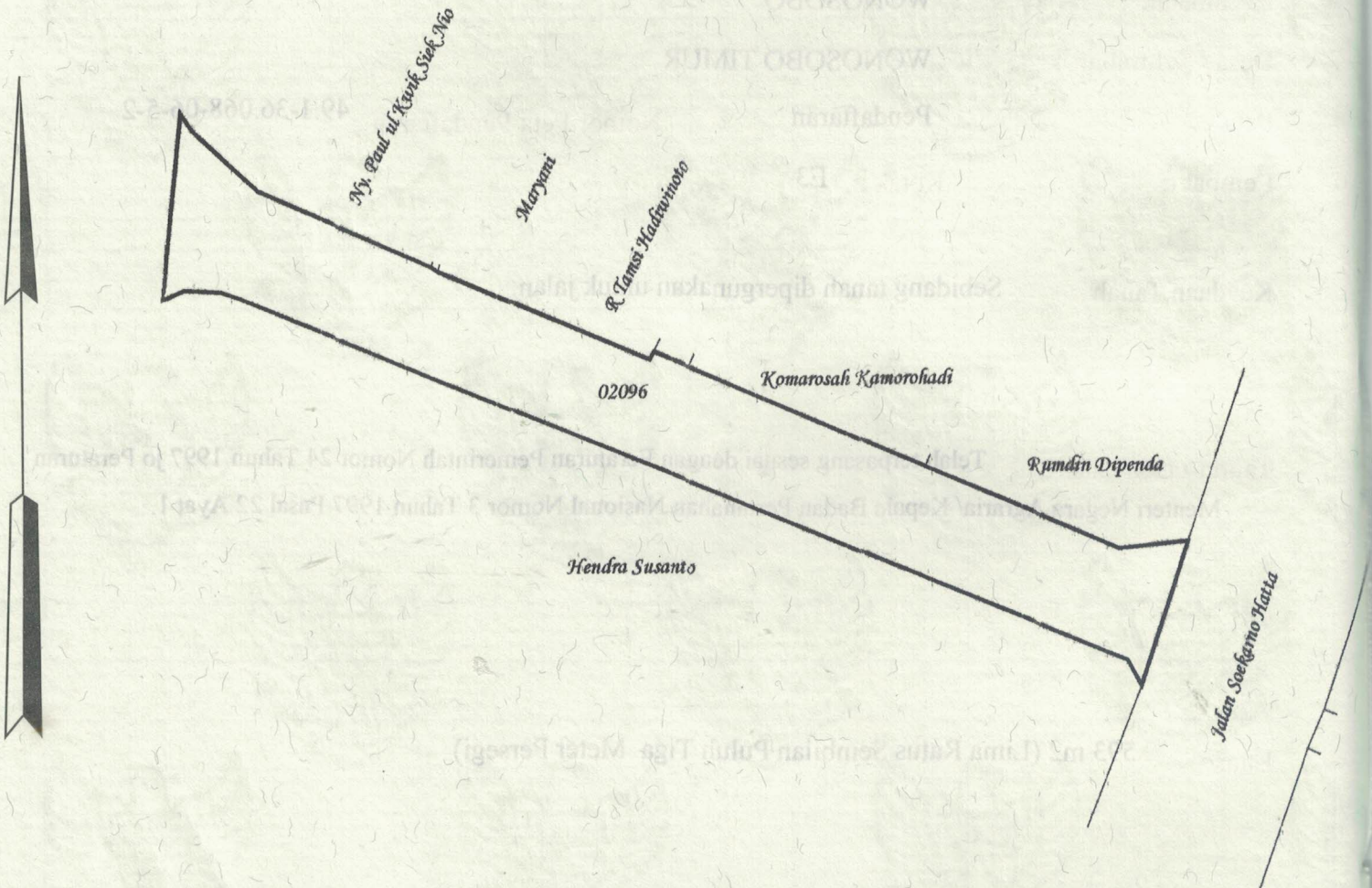
**ONE ANDANG WARDOYO (pemohon/ kuasa pemohon) dan disetujui oleh pihak-pihak berbatasan.**

**Ditetapkan dan diukur oleh Widodo Juniarto, SH.**



500

SKALA 1 :



Koordinat Titik Tengah :  $X=244489.8510$   $Y=686113.2629$

PENJELASAN :

\_\_\_\_\_ batas tanah ini

