


Bidang II

# KEMENTERIAN AGRARIA DAN TATA RUANG / BADAN PERTANAHAN NASIONAL REPUBLIK INDONESIA



## SERTIPIKAT (TANDA BUKTI HAK)




KANTOR PERTANAHAN  
KABUPATEN / KOTA

WONOSOBO

1	1	•	2	5	•	0	9	•	2	0	•	4	•	0	0	1	4	7
---	---	---	---	---	---	---	---	---	---	---	---	---	---	---	---	---	---	---

# KEMENTERIAN AGRARIA DAN TATA RUANG / BADAN PERTANAHAN NASIONAL REPUBLIK INDONESIA



## SERTIPIKAT

HAK : **PAKAI** No. **00147**

**PROVINSI** : **JAWA TENGAH**

**KABUPATEN / KOTA** : **WONOSOBO**

**KECAMATAN** : **WONOSOBO**

**DESA / KELURAHAN** : **WONOSOBO TIMUR**

DAFTAR ISIAN 307

No. **45198 / 2022**

DAFTAR ISIAN 208

No. **22155 / 2022**

**KANTOR PERTANAHAN  
KABUPATEN / KOTA  
WONOSOBO**

1 1 • 2 5 • 0 9 • 2 0 • 4 • 0 0 1 4 7

**PENDAFTARAN - PERTAMA**

Halaman :

<p>a) HAK : <b>PAKAI</b>                  No. : <b>00147</b>                  Desa / Kel : <b>WONOSOBO TIMUR</b>                  Tgl. berakhirnya hak :  <b>Untuk jangka waktu selama dipergunakan</b></p>	<p>f) NAMA PEMEGANG HAK  <b>PEMERINTAH KABUPATEN WONOSOBO</b>                  Tanggal lahir / akta pendirian</p>
<p>b) NIB <b>11250920.02100</b>                  Letak Tanah  <b>WONOSOBO TIMUR</b></p>	<p>g) PEMBUKUAN  <b>Wonosobo, 31 - 05 - 2022</b>                  Kepala Kantor Pertanahan                  Kabupaten / Kota  <b>Wonosobo</b>                  ttd</p>
<p>c) ASAL HAK                  1. Konversi                  2. Pemberian Hak  <b>dari Tanah Negara Aset Pemerintah                  Kabupaten Wonosobo</b>                  3. Pemecahan / Pemisahan /                  Penggabungan bidang</p>	<p>h) PENERBITAN SERTIPIKAT  <b>Wonosobo, 31 - 05 - 2022</b>                  Kepala Kantor Pertanahan                  Kabupaten / Kota  <b>Wonosobo</b></p>
<p>d) DASAR PENDAFTARAN                  1. Daftar Isian 202                  Tgl.                  No.                  2. Surat Keputusan <b>Kakantah</b>                  Tgl. <b>04/03/2022</b> <b>Kab. Wonosobo</b>                  No. <b>00034/HP/BPN-11.25/III/2022</b>                  3. Permohonan Pemecahan /                  Pemisahan / Penggabungan bidang                  Tgl.                  No.</p>	<p><b>SIYAMTO, A.Ptnh., M.Si.</b>                  NIP <b>19690718 198903 1 003</b>  </p>
<p>e) SURAT UKUR                  Tgl. <b>24/05/2022</b>                  No. <b>00698/Wonosobo Timur/2022</b>                  Luas : <b>2.453 M<sup>2</sup></b></p>	<p>  <b>SIYAMTO, A.Ptnh., M.Si.</b>                  NIP <b>19690718 198903 1 003</b></p>
<p>i) PENUNJUK                  - Dipergunakan untuk Jalan Kabupaten.                  - Hak Pakai ini tidak boleh dipergunakan untuk tujuan lain / dialihkan haknya tanpa persetujuan tertulis dari Kepala Kantor Pertanahan Kabupaten Wonosobo.</p>	

ABG218569

DAFTAR ISI AN 207

1 1 • 2 5 • 0 9 • 2 0 • 4 • 0 0 1 4 7

NIB : 11250920.02100

# SURAT UKUR

Nomor : 00698/Wonosobo Timur/2022

## SEBIDANG TANAH TERLETAK DALAM

Provinsi : **JAWA TENGAH**

Kabupaten / Kota : **WONOSOBO**

Kecamatan : **WONOSOBO**

Desa / Kelurahan : **WONOSOBO TIMUR**

Peta : Pendaftaran Nomor Peta Pendaftaran : **49.1-36.068-06-9**

Lembar : Kotak : **B2**

Keadaan Tanah : **Sebidang tanah digunakan untuk jalan.**

Tanda-tanda batas : **Telah terpasang sesuai dengan Peraturan Pemerintah Nomor 24 Tahun 1997 jo Peraturan**

**Menteri Negara Agraria/ Kepala Badan Pertanahan Nasional Nomor 3 Tahun 1997 Pasal 22 Ayat 1.**

Luas : **2.453 m2 (Dua Ribu Empat Ratus Lima Puluh Tiga Meter Persegi)**

Penunjukan dan penetapan batas : **Batas-batas ditunjukkan oleh :**

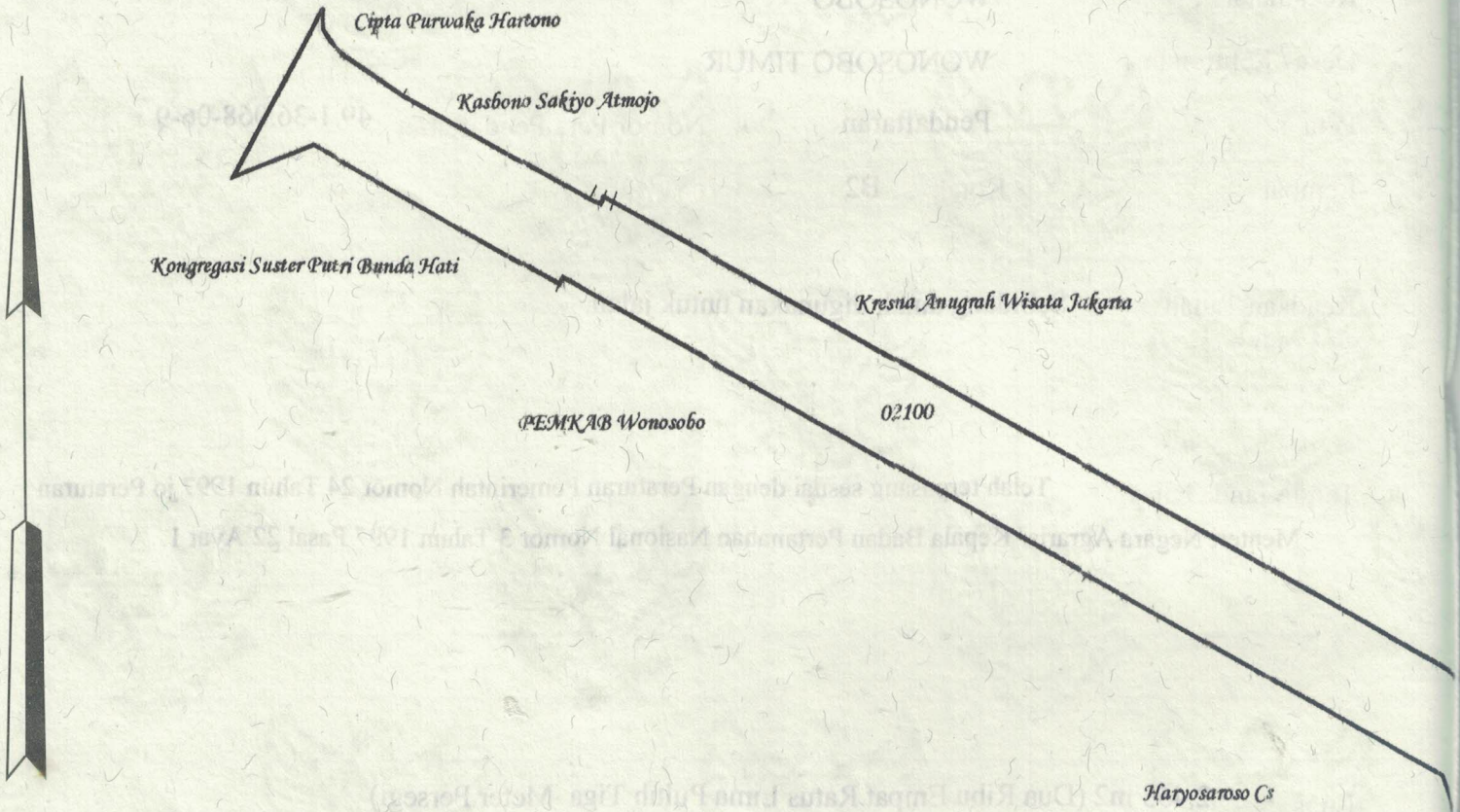
**ONE ANDANG WARDOYO (pemohon/ kuasa pemohon) dan disetujui oleh pihak-pihak berbatasan.**

**Ditetapkan dan diukur oleh Widodo Juniarto, SH.**



1000

SKALA 1 :



Koordinat Titik Tengah :  $X=244652.2172$   $Y=686660.8131$

PENJELASAN :

\_\_\_\_\_ batas tanah ini

Statistik dan Laporan Keuangan dan Pajak

11250920 02100 Tanggal 23.12.2021 Di Kelas dan Widyadarmas

No. 3812023

Daftar Isian 203

433082022

21022022

Widyadarmas 24022022

Widyadarmas

Widyadarmas

Widyadarmas

SARTONO, A.P. Ph.D., M.M.

SIYAMTO, A. Ph.D., M.S.

198709021920031004

19670719198021002



7

Vertical text on the right edge of the page, possibly a scanning artifact or page number, including characters like 'ME', 'LIR', 'ME', 'LIR', etc.

