

KEMENTERIAN AGRARIA DAN TATA RUANG / BADAN PERTANAHAN NASIONAL REPUBLIK INDONESIA




SERTIPIKAT (TANDA BUKTI HAK)

KANTOR PERTANAHAN
KABUPATEN / KOTA

WONOSOBO

1	1	•	2	5	•	0	9	•	0	7	•	4	•	0	0	1	3	3
---	---	---	---	---	---	---	---	---	---	---	---	---	---	---	---	---	---	---

KEMENTERIAN AGRARIA DAN TATA RUANG / BADAN PERTANAHAN NASIONAL REPUBLIK INDONESIA



SERTIPIKAT

HAK : **PAKAI** No. 00133

PROVINSI : **JAWA TENGAH**

KABUPATEN / KOTA : **WONOSOBO**

KECAMATAN : **WONOSOBO**

DESA / KELURAHAN : **WONOSOBO BARAT**

**KANTOR PERTANAHAN
KABUPATEN / KOTA
WONOSOBO**


DAFTAR ISIAN 307
No. 45224 / 2022
DAFTAR ISIAN 208
No. 22167 / 2022

1 1 • 2 5 • 0 9 • 0 7 • 4 • 0 0 1 3 3

PENDAFTARAN - PERTAMA

Halaman :

<p>a) HAK : PAKAI No. : 00133 Desa / Kel : WONOSOBO BARAT Tgl. berakhirnya hak : Untuk jangka waktu selama dipergunakan</p>	<p>f) NAMA PEMEGANG HAK PEMERINTAH KABUPATEN WONOSOBO Tanggal lahir / akta pendirian</p>
<p>b) NIB 11250907.01982 Letak Tanah WONOSOBO BARAT</p>	
<p>c) ASAL HAK 1. Konversi 2. Pemberian Hak dari Tanah Negara Aset Pemerintah Kabupaten Wonosobo 3. Pemecahan / Pemisahan / Penggabungan bidang</p>	<p>g) PEMBUKUAN Wonosobo, 31 - 05 - 2022 Kepala Kantor Pertanahan Kabupaten / Kota Wonosobo ttd</p>
<p>d) DASAR PENDAFTARAN 1. Daftar Isian 202 Tgl. No. 2. Surat Keputusan Kakantah Tgl. 04/03/2022 Kab. Wonosobo No. 00031/HP/BPN-11.25/III/2022 3. Permohonan Pemecahan / Pemisahan / Penggabungan bidang Tgl. No.</p>	<p>SIYAMTO, A.Ptnh., M.Si. NIP 19690718 198903 1 003 h) PENERBITAN SERTIPIKAT Wonosobo, 31 - 05 - 2022 Kepala Kantor Pertanahan Kabupaten / Kota Wonosobo</p>
<p>e) SURAT UKUR Tgl. 24/05/2022 No. 00347/Wonosobo Barat/2022 Luas : 1.288 M²</p>	<p>SIYAMTO, A.Ptnh., M.Si. NIP 19690718 198903 1 003</p>
<p>i) PENUNJUK - Dipergunakan untuk Jalan Kabupaten. - Hak Pakai ini tidak boleh dipergunakan untuk tujuan lain / dialihkan haknya tanpa persetujuan tertulis dari Kepala Kantor Pertanahan Kabupaten Wonosobo.</p>	



ABG218576

DAFTAR ISIAN 207

1 1 • 2 5 • 0 9 • 0 7 • 4 • 0 0 1 3 3

NIB : 11250907.01982

SURAT UKUR

Nomor : 00347/Wonosobo Barat/2022

SEBIDANG TANAH TERLETAK DALAM

Provinsi : **JAWA TENGAH**

Kabupaten / Kota : **WONOSOBO**

Kecamatan : **WONOSOBO**

Desa / Kelurahan : **WONOSOBO BARAT**

Peta : **Pendaftaran** Nomor Peta Pendaftaran : **49.1-36.068-02-8**

Lembar : **Kotak : A3**

Keadaan Tanah : **Sebidang tanah dipergunakan untuk jalan.**

Tanda-tanda batas : **Telah terpasang sesuai dengan Peraturan Pemerintah Nomor 24 Tahun 1997 jo Peraturan Menteri Negara Agraria/ Kepala Badan Pertanahan Nasional Nomor 3 Tahun 1997 Pasal 22 Ayat 1.**

Luas : **1 288 m2 (Seribu Dua Ratus Delapan Puluh Delapan Meter Persegi)**

Penunjukan dan penetapan batas : **Batas-batas ditunjukkan oleh :**

ONE ANDANG WARDOYO (pemohon/ kuasa pemohon) dan disetujui oleh pihak-pihak berbatasan.

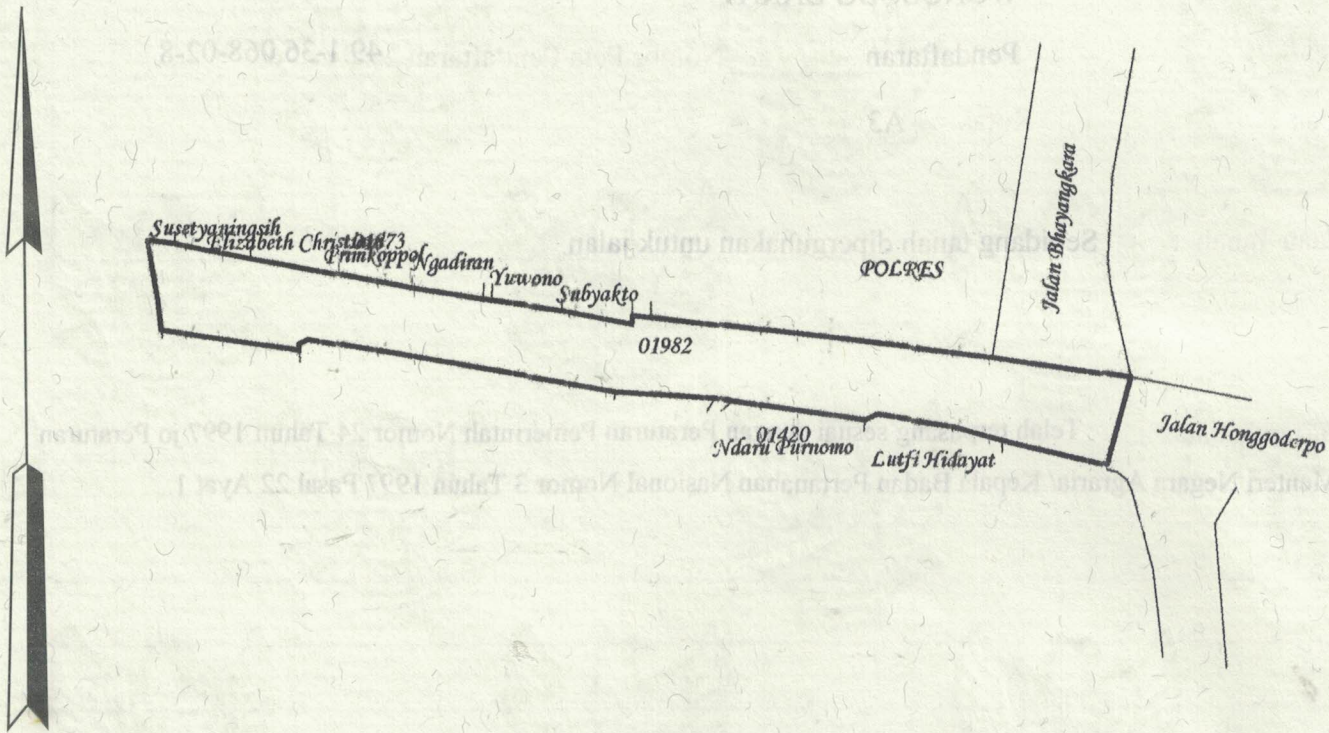
Ditetapkan dan diukur oleh Widodo Juniarto, SH.



1000

SKALA 1 :

.....



Koordinat Titik Tengah : $X=244049.4598$ $Y=685237.5497$

PENJELASAN :

batas tanah ini

