


ABG218579

31- Mayor Muah

Bidang I

315 / sk / 22
DAFTAR ISIAN 206

KEMENTERIAN AGRARIA DAN TATA RUANG / BADAN PERTANAHAN NASIONAL REPUBLIK INDONESIA




SERTIPIKAT (TANDA BUKTI HAK)

KANTOR PERTANAHAN
KABUPATEN /KOTA

WONOSOBO

1 1 • 2 5 • 0 9 • 0 7 • 4 • 0 0 1 3 1

KEMENTERIAN AGRARIA DAN TATA RUANG / BADAN PERTANAHAN NASIONAL REPUBLIK INDONESIA



SERTIPIKAT

HAK : **PAKAI** No. **00131**

PROVINSI : **JAWA TENGAH**

KABUPATEN / KOTA : **WONOSOBO**

KECAMATAN : **WONOSOBO**

D-E-S-A / KELURAHAN : **WONOSOBO BARAT**

KANTOR PERTANAHAN
KABUPATEN / KOTA
WONOSOBO

DAFTAR ISIAN 307

No. **415/91** / 2022

DAFTAR ISIAN 208


No. **22/148** / 2022

1	1	.	2	5	.	0	9	.	0	7	.	4	.	0	0	1	3	1
---	---	---	---	---	---	---	---	---	---	---	---	---	---	---	---	---	---	---

PENDAFTARAN - PERTAMA

Halaman :

<p>a) HAK : PAKAI No. : 00131 Desa / Kel : WONOSOBO BARAT Tgl. berakhirnya hak : Untuk jangka waktu selama dipergunakan</p>	<p>f) NAMA PEMEGANG HAK PEMERINTAH KABUPATEN WONOSOBO</p>
<p>b) NIB 11250907.01983 Letak Tanah WONOSOBO BARAT</p>	<p>Tanggal lahir / akta pendirian</p>
<p>c) ASAL HAK 1. Konversi 2. Pemberian Hak dari Tanah Negara Aset Pemerintah Kabupaten Wonosobo 3. Pemecahan / Pemisahan / Penggabungan bidang</p>	<p>g) PEMBUKUAN Wonosobo, 31 - 05 - 2022 Kepala Kantor Pertanahan Kabupaten / Kota Wonosobo ttd</p>
<p>d) DASAR PENDAFTARAN 1. Daftar Isian 202 Tgl. No.</p>	<p>SIYAMTO, A.Ptnh., M.Si. NIP 19690718 198903 1 003</p>
<p>2. Surat Keputusan Kakantah Tgl. 04/03/2022 Kab. Wonosobo No. 00032/HP/BPN-11.25/III/2022 3. Permohonan Pemecahan / Pemisahan / Penggabungan bidang Tgl. No.</p>	<p>h) PENERBITAN SERTIPIKAT Wonosobo, 31 - 05 - 2022 Kepala Kantor Pertanahan Kabupaten / Kota Wonosobo</p>
<p>e) SURAT UKUR Tgl. 24/05/2022 No. 00350/Wonosobo Barat/2022 Luas : 506 M²</p>	<p>SIYAMTO, A.Ptnh., M.Si. NIP 19690718 198903 1 003</p>
<p>i) PENUNJUK - Dipergunakan untuk Jalan Kabupaten. - Hak Pakai ini tidak boleh dipergunakan untuk tujuan lain / dialihkan haknya tanpa persetujuan tertulis dari Kepala Kantor Pertanahan Kabupaten Wonosobo.</p>	



ABG218579

DAFTAR ISIAN 207

1	1	•	2	5	•	0	9	•	0	7	•	4	•	0	0	1	3	1
---	---	---	---	---	---	---	---	---	---	---	---	---	---	---	---	---	---	---

NIB : 11250907.01983

SURAT UKUR

Nomor : 00350/Wonosobo Barat/2022

SEBIDANG TANAH TERLETAK DALAM

Provinsi : **JAWA TENGAH**
 Kabupaten / Kota : **WONOSOBO**
 Kecamatan : **WONOSOBO**
 Desa / Kelurahan : **WONOSOBO BARAT**
 Peta : **Pendaftaran Nomor Peta Pendaftaran : 49.1-36.068-02-8-3**
 Lembar : **Kotak : D4**

Kadaan Tanah : **Sebidang tanah dipergunakan untuk jalan.**

Tanda-tanda batas : **Telah terpasang sesuai dengan Peraturan Pemerintah Nomor 24 Tahun 1997 jo Peraturan**

Menteri Negara Agraria/ Kepala Badan Pertanahan Nasional Nomor 3 Tahun 1997 Pasal 22 Ayat 1.

Luas : **506 m2 (Lima Ratus Enam Meter Persegi)**

Penunjukan dan penetapan batas : **Batas-batas ditunjukkan oleh :**

ONE ANDANG WARDOYO (pemohon/ kuasa pemohon) dan disetujui oleh pihak-pihak berbatasan.

Ditetapkan dan diukur oleh Widodo Juniarto, SH.



SKALA 1 :



Jalan Blayung Gera

Hotel Dieng

Harjanto

01983

Imam Darmadi

Adhy Mufianti

Koordinat Titik Tengah : $X=244169.2932$ $Y=685409.9044$

PENJELASAN :

batas tanah ini

Dusun Isian 303 Lu. 3837/932 No. 23/02/2022

24/02/2022 433/8/2022

Wonorejo 24/02/2022

Wonorejo

Wonorejo

SARTONO A.P.M.M.

12-00001820031001

SUYAMTO A.P.M.M.SI

12-00018 128003 1 003



Mayor Kaslam

