

DPU
703/15-11
Salur Pengaman

KEMENTERIAN AGRARIA DAN TATA RUANG / BADAN PERTANAHAN NASIONAL REPUBLIK INDONESIA



SERTIPIKAT (TANDA BUKTI HAK)


KANTOR PERTANAHAN
KABUPATEN / KOTA

WONOSOBO

1 . 2 5 . 0 8 . 1 0 . 4 . 0 0 0 5 1

PERCUASAN JAWA
(BANGUN DEUSMAN)

KEMENTERIAN AGRARIA DAN TATA RUANG /
BADAN PERTANAHAN NASIONAL
REPUBLIK INDONESIA



SERTIPIKAT

HAK : PAKAI No. 00051

PROVINSI : JAWA TENGAH
KABUPATEN / KOTA : WONOSOBO
KECAMATAN : KERTEK
DESA / KELURAHAN : PURWOJATI


KANTOR PERTANAHAN
KABUPATEN / KOTA
WONOSOBO

DAFTAR ISIAN 307
No. 124981 / 2022
DAFTAR ISIAN 208
No. 60692 / 2022

1 1 . 2 5 . 0 8 . 1 0 . 4 . 0 0 0 5 1

PENDAFTARAN - PERTAMA

Halaman :

<p>a) HAK : PAKAI No. : 00051 Desa / Kel: PURWOJATI Tgl. berakhirnya hak : Untuk jangka waktu selama dipergunakan</p>	<p>f) NAMA PEMEGANG HAK PEMERINTAH KABUPATEN WONOSOBO</p>
<p>b) NIB 11250810.02193 Letak Tanah PURWOJATI</p>	<p>Tanggal lahir / akta pendirian</p>
<p>c) ASAL HAK 1. Konversi 2. Pemberian Hak dari Tanah Negara bekas Hak Milik Adat C No.265, 2030, 2080 dan 2128 P.56 S.V 3. Pemecahan / Pemisahan / Penggabungan bidang</p>	<p>g) PEMBUKUAN Wonosobo, 30-11-2022 Kepala Kantor Pertanahan Kabupaten / Kota- Wonosobo ttd</p>
<p>d) DASAR PENDAFTARAN 1. Daftar Isian 202 Tgl. No. 2. Surat Keputusan Kakantah Tgl. 15/11/2022 Kab. Wonosobo No. 112/HP/BPN-11.25/XI/2022 3. Pemohonan Pemecahan / Pemisahan / Penggabungan bidang Tgl. No.</p>	<p>SIYAMTO, A.Ptnh., M.Si. NIP 19690718 198903 1 003</p>
<p>e) SURAT UKUR Tgl. 17/11/2022 No. 02259/Purwojati/2022 Luas : 1.014 M²</p>	<p>h) PENERBITAN SERTIPIKAT Wonosobo, 30-11-2022 Kepala Kantor Pertanahan Kabupaten / Kota- Wonosobo  SIYAMTO, A.Ptnh., M.Si. NIP 19690718 198903 1 003</p>
<p>i) PENUNJUK - Dipergunakan untuk Jalan Lingkar Kertek. - Hak Pakai ini tidak boleh dipergunakan untuk tujuan lain / dialihkan haknya tanpa persetujuan tertulis dari Kepala Kantor Pertanahan Kabupaten Wonosobo.</p>	

1	1	•	2	5	•	0	8	•	1	0	•	4	•	0	0	0	5	1
---	---	---	---	---	---	---	---	---	---	---	---	---	---	---	---	---	---	---

NIB : 11250810.02193

SURAT UKUR

Nomor : 02259/Purwojati/2022

SEBIDANG TANAH TERLETAK DALAM

Provinsi : JAWA TENGAH

Kabupaten / Kota : WONOSOBO

Kecamatan : KERTEK

Desa / Kelurahan : PURWOJATI

Peta : Pendaftaran Nomor Peta Pendaftaran : 49.1-37.068-03-3

Lembar : Kotak : D3

Keadaan Tanah : Sebidang tanah non pertanian.

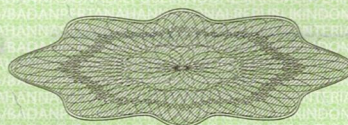
Tanda-tanda batas : Telah terpasang sesuai dengan Peraturan Pemerintah Nomor 24 Tahun 1997 jo Peraturan Menteri Negara Agraria/ Kepala Badan Pertanahan Nasional Nomor 3 Tahun 1997 Pasal 22 Ayat 1.

Luas : 1.014 m2 (Seribu Empat Belas Meter Persegi)

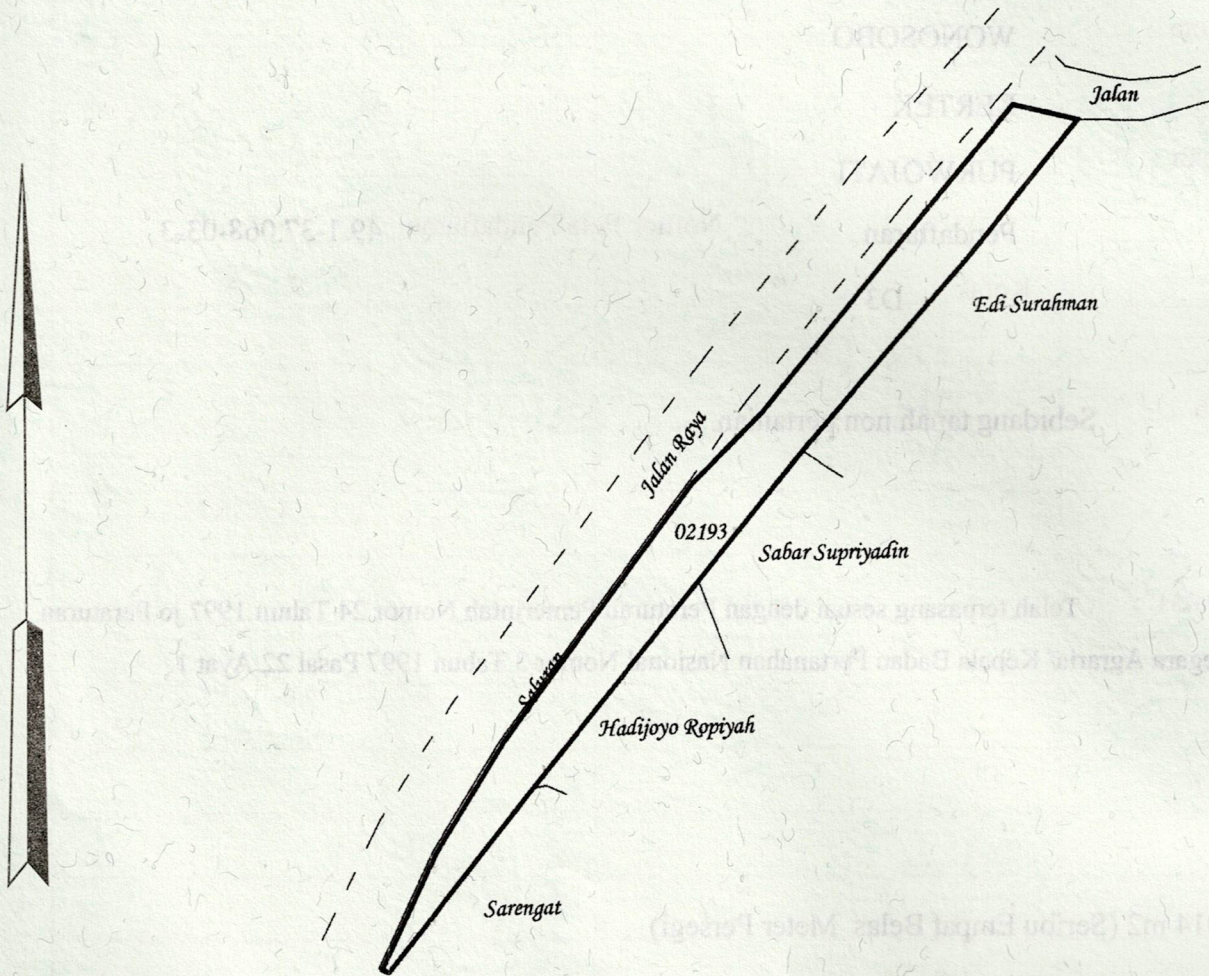
Penunjukan dan penetapan batas : Batas-batas ditunjukkan oleh :

ONE ANDANG WARDOYO (pemohon/ kuasa pemohon) dan disetujui oleh pihak-pihak berbatasan.

Ditetapkan dan diukur oleh Widodo Juniarto, SH.



SKALA 1 : 1000



Koordinat Titik Tengah : $X=252383.2530$ $Y=684274.0697$

PENJELASAN : batas tanah ini

