

*Sendang Sari*

# KEMENTERIAN AGRARIA DAN TATA RUANG / BADAN PERTANAHAN NASIONAL REPUBLIK INDONESIA



## SERTIPIKAT (TANDA BUKTI HAK)


**KANTOR PERTANAHAN  
KABUPATEN / KOTA**

**WONOSOBO**

1 1 • 2 5 • 1 2 • 0 4 • 4 • 0 0 0 2 7

*PERLU KAN JALAN*

KEMENTERIAN AGRARIA DAN TATA RUANG /  
BADAN PERTANAHAN NASIONAL  
REPUBLIK INDONESIA



SERTIPIKAT

HAK : PAKAI No. 00027



PROVINSI : JAWA TENGAH

KABUPATEN / KOTA : WONOSOBO

KECAMATAN : GARUNG

DESA / KELURAHAN : SENDANGSARI


KANTOR PERTANAHAN  
KABUPATEN / KOTA  
WONOSOBO

DAFTAR ISIAN 307  
No. 9087 / 2023  
DAFTAR ISIAN 208  
No. 4390 / 2023

1 1 • 2 5 • 1 2 • 0 4 • 4 • 0 0 0 2 7

**PENDAFTARAN - PERTAMA**

Halaman :

<p>a) HAK : <b>PAKAI</b>                  No. : <b>00027</b>                  Desa / Ket : <b>SENDANGSARI</b>                  Tgl. berakhirnya hak :                  Untuk jangka waktu selama dipergunakan</p>	<p>f) NAMA PEMEGANG HAK  <b>PEMERINTAH KABUPATEN WONOSOBO</b>                  Tanggal lahir / akta pendirian</p>
<p>b) NIB <b>11251204.01484</b>                  Letak Tanah  <b>SENDANGSARI</b></p>	<p>g) PEMBUKUAN  <b>Wonosobo, 17-04-2023</b>                  Kepala Kantor Pertanahan                  Kabupaten / Kota  <b>Wonosobo</b>                  ttd</p>
<p>c) ASAL HAK                  1. <b>Konversi</b>                  2. <b>Pemberian Hak</b>                  dari Tanah Negara sebagian bekas Hak Milik No.1050/Sendangsari                  3. <b>Pemecahan / Pemisahan / Penggabungan bidang</b></p>	<p><b>AGUNG BASUKI, S.ST., M.H.</b>                  NIP <b>19770728 199803 1 005</b></p>
<p>d) DASAR PENDAFTARAN                  1. <b>Daftar Isian 202</b>                  Tgl.                  No.                  2. <b>Surat Keputusan</b>                  Tgl. <b>10/03/2023</b> <b>Kakantah</b>                  No. <b>00035/HP/BPN-11.25/III/2023</b> <b>Kab. Wonosobo</b>                  3. <b>Permohonan Pemecahan / Pemisahan / Penggabungan bidang</b>                  Tgl.                  No.</p>	<p>h) PENERBITAN SERTIPIKAT  <b>Wonosobo, 17-04-2023</b>                  Kepala Kantor Pertanahan                  Kabupaten / Kota  <b>Wonosobo</b>  </p>
<p>e) SURAT UKUR                  Tgl. <b>10/04/2023</b>                  No. <b>00900/Sendangsari/2023</b>                  Luas : <b>327 M<sup>2</sup></b></p>	<p><b>AGUNG BASUKI, S.ST., M.H.</b>                  NIP <b>19770728 199803 1 005</b></p>
<p>i) PENUNJUK                  - <b>Dipergunakan untuk Jalan.</b>                  - <b>Hak Pakai ini tidak boleh dipergunakan untuk tujuan lain / dialihkan haknya tanpa persetujuan tertulis dari Kepala Kantor Pertanahan Kabupaten Wonosobo.</b></p>	

1	1	•	2	5	•	1	2	•	0	4	•	4	•	0	0	0	2	7
---	---	---	---	---	---	---	---	---	---	---	---	---	---	---	---	---	---	---

NIB : 11251204.01484

# SURAT UKUR

Nomor : 00900/Sendangsari/2023

## SEBIDANG TANAH TERLETAK DALAM

Provinsi : **JAWA TENGAH**  
 Kabupaten / Kota : **WONOSOBO**  
 Kecamatan : **GARUNG**  
 Desa / Kelurahan : **SENDANGSARI**  
 Peta : **Pendaftaran Nomor Peta Pendaftaran : 49.1-**  
 Lembar : **Kotak :**

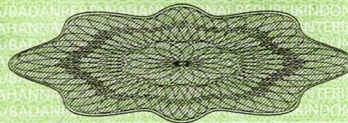
Keadaan Tanah : **Sebidang tanah pertanian.**

Tanda-tanda batas : **Telah terpasang sesuai dengan Peraturan Pemerintah Nomor 24 Tahun 1997 jo Peraturan Menteri Negara Agraria/ Kepala Badan Pertanahan Nasional Nomor 3 Tahun 1997 Pasal 22 Ayat 1.**

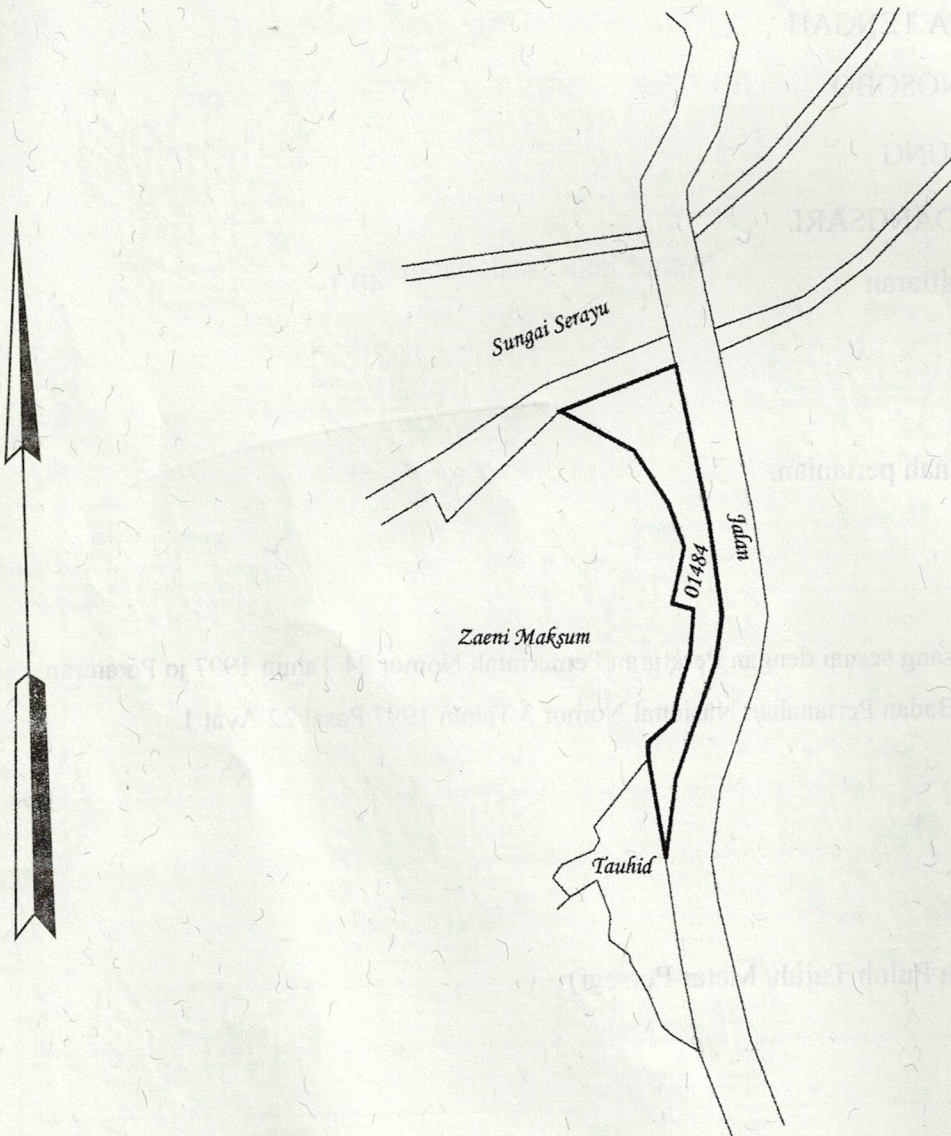
Luas : **327 m2 (Tiga Ratus Dua Puluh Tujuh Meter Persegi)**

Penunjukan dan penetapan batas : **Batas-batas ditunjukkan oleh : ONE ANDANG WARDOYO (pemohon/ kuasa pemohon) dan disetujui oleh pihak-pihak berbatasan.**

Ditetapkan dan diukur oleh **Heri Setianto.**



SKALA 1 : ..... 1000



Koordinat Titik Tengah :  $X=245531.5168$   $Y=692087.1849$

PENJELASAN : ..... batas tanah ini

