

Remca 1456
1986

Pembinaan dan Pengembangan

DAFTAR ISI AN 206^a

DEPARTEMEN DALAM NEGERI



S E R T I P I K A T

(TANDA BUKTI HAK)

HAK PAKAI NO. 2
Kelurahan Wonorejo Kelurahan
Selomerto
Tempat Pembuangan Akhir
Sampah Wonorejo

KABUPATEN/KOTAMADYA

DATI II WONOREJO

B 2963720

DEPARTEMEN DALAM NEGERI



S E R T I P I K A T

(TANDA BUKTI HAK)

.....

BUKU-TANAH DESA : Wenereje

HAK : Pakai No. 2

GS SURAT-UKUR NO. : 1169 - TAHUN 1986

KANTOR AGRARIA
KABUPATEN/KOTAMADYA

Wenesebo

.....

DEPARTEMEN DALAM NEGERI



BUKU TANAH



PROPINSI : Jawa Tengah
KABUPATEN/KOTAMADYA : Wenesebe
KECAMATAN : Selemerte
D E S A / K E L U R A H A N : Wenerenje

PEMBUKUAN (DI. 208)
 No. 38 / slt /19... 86
 BIAAYA Rp. 5000.-
 DAFTAR PENGHASILAN (DI. 307)
 No. 91 / E /19... 86

KANTOR AGRARIA
KABUPATEN/KOTAMADYA : Wenesebe

PENDAFTARAN - PERTAMA

Halaman :

| <p>a) HAK ; Pakai No. : 2. 39 Desa : Wenereje</p> | <p>f) NAMA PEMEGANG HAK = PEMERINTAH KABUPATEN DATI II WONOSOBO = W O N O S O B O</p> | | | | | | | | | | |
|--|---|------------|-------------|------------|-------------|---------|--|--|--|--|--|
| <p>b) NAMA JALAN/PERSIL</p> | | | | | | | | | | | |
| <p>c) ASAL PERSIL 1. Konversi 2. Pemberian hak Pakai 3. Pemisahan 4. Penggabungan</p> | <p>g) PENUNJUK Warkah No. 38 / Slit / 1986</p> <hr/> <p>h) PEMBUKUAN Wenesebe Tgl. 24 - 2 - 1986 A.n. BUPATI/WALIKOTAMADYA KDH A.n. BUPATI/WALIKOTAMADYA KDH Tk. II Wenesebe Kepala Kantor Agraria Kepala Kantor Agraria u.b. Kepala Seksi Pendaftaran Tanah</p> | | | | | | | | | | |
| <p>d) SURAT KEPUTUSAN Gubernur KDH Prop. Jateng No. SK. DA. II / HP / 521 / 1 / 1077 / 1985. Tgl. 20-9-1985.</p> | <p style="text-align: center;">ttd. ttd.</p> <p style="text-align: center;">(DRS. D. SULARMAN) (W. DJATMIKO P. BA) NIP. 010056475 NIP. 010017193.</p> | | | | | | | | | | |
| <p>Ganti rugi/uang wajib Lamanya hak berlaku Berakhirnya hak Tgl.</p> | <p>i) SERTIPIKAT Wenesebe Tgl. 13 - 3 - 1986 A.n. BUPATI/WALIKOTAMADYA KDH A.n. BUPATI/WALIKOTAMADYA KDH Tk. II Wenesebe Kepala Kantor Agraria Kepala Kantor Agraria u.b. Kepala Seksi Pendaftaran Tanah</p> | | | | | | | | | | |
| <p>e) SURAT UKUR Tgl. 10-2-1986 No. 1169. Luas : ± 6585 M².</p> | <div style="display: flex; justify-content: space-around;">   </div> <p>k) CATATAN MENGENAI PAJAK</p> <table border="1" style="width: 100%; border-collapse: collapse;"> <thead> <tr> <th style="width: 15%;">Tahun</th> <th style="width: 15%;">Besarnya</th> <th style="width: 15%;">Penambahan</th> <th style="width: 15%;">Pengurangan</th> <th style="width: 40%;">Catatan</th> </tr> </thead> <tbody> <tr> <td> </td> <td> </td> <td> </td> <td> </td> <td> </td> </tr> </tbody> </table> | Tahun | Besarnya | Penambahan | Pengurangan | Catatan | | | | | |
| Tahun | Besarnya | Penambahan | Pengurangan | Catatan | | | | | | | |
| | | | | | | | | | | | |

Nomor hak : P.2.....

Nomor : 1169 /19 86

SURAT UKUR /G.S.

SEBIDANG TANAH TERLETAK DALAM

Propinsi : Jawa Tengah

Kabupaten/Kotamadya : Wonorejo

Kecamatan : Setemerto

Desa/Kelurahan : Wonorejo

Peta :

Lembar : Kotak : Nomor Pendaftaran :

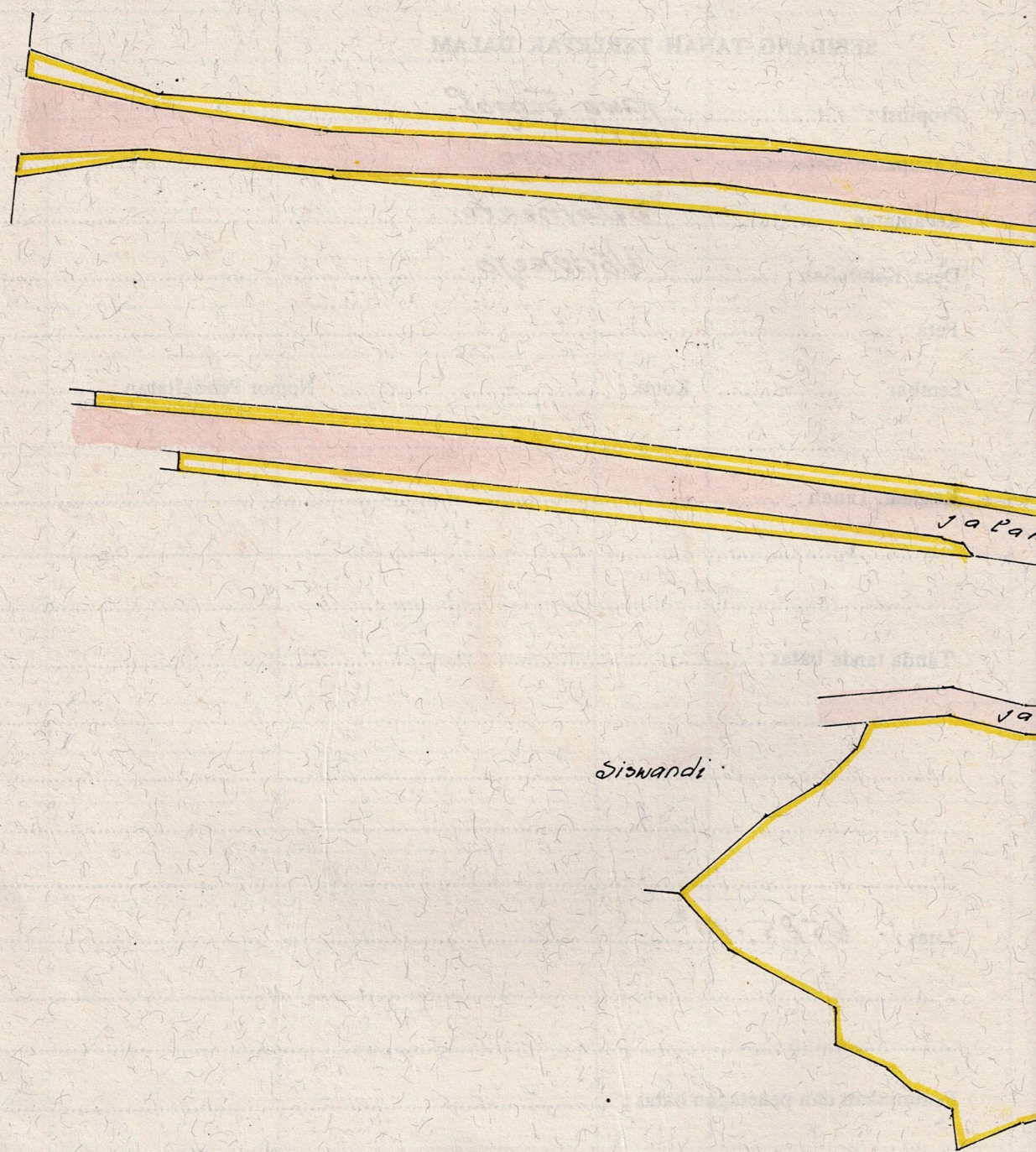
Keadaan Tanah :

Tanda tanda batas :

Luas : 6505 - m²

Penunjukan dan penetapan batas :

PERBANDINGAN 1 :500.....




PENJELASAN : batas tanah ini

jalan



an.

Samyuti



Hal lain-lain : Es ini dibuat berdasarkan Rancangan gambar situasi
pada S.K. GUP. K.D.H. prop. Jateng. tgl. 20-9-85 No.
S.K. DA. II/H.P/521/1/1077/85.-

D.I. 302 tgl. No.
 D.I. 307 tgl. 13 - 3 - 1986 No. 92

Biaya Rp 1.000.-

UNTUK SERTIPIKAT

Wonosobo Tgl. 13 - 3 - 1986

Wonosobo Tgl. 10 - 2 - 1986

A.n. BUPATI/WALIKOTAMADYA KDH
TK II Wonosobo

A.n. BUPATI/WALIKOTAMADYA KDH
TK II Wonosobo

Kepala Kantor Agraria
 u.b. Kepala Seksi Pendaftaran Tanah

Kepala Kantor Agraria
 u.b. Kepala Seksi Pendaftaran Tanah.



Drs. D. SULARMAN
 NIP. 010056475

Hd.
Drs. D. SULARMAN
 NIP. 010056475

Lihat surat ukur Pemisahan Nomor : /19 Nomor hak :
Penggabungan
Pengganti

| DIKELUARKAN SURAT UKUR | | Luas | Nomor hak | Sisa luas |
|------------------------|-------|------|-----------|-----------|
| Tanggal | Nomor | | | |
| | | | | |

Sisanya diuraikan dalam surat-ukur Nomor : /19 Nomor hak