


6130/08

BADAN PERTANAHAN NASIONAL REPUBLIK INDONESIA



SERTIPIKAT (TANDA BUKTI HAK)




HAK PAKAI NO. 22
Kelurahan Tawangsari Kecamatan
Wonosobo
Dipergunakan untuk
Pengembangan Sarana Olah Raga
(GOR) Kabupaten Wonosobo

**KANTOR PERTANAHAN
KABUPATEN / KOTA**

WONOSOBO

11 • 25 • 09 • 01 • 4 • 00022 -

BADAN PERTANAHAN NASIONAL REPUBLIK INDONESIA



SERTIPIKAT

HAK : **PAKAI** No. **00022**

PROPINSI : **JAWA TENGAH**

KABUPATEN / KOTA : **WONOSOBO**

KECAMATAN : **WONOSOBO**

DESA / KELURAHAN : **TAWANGSARI**

**KANTOR PERTANAHAN
KABUPATEN / KOTA**

WONOSOBO

DAFTAR ISIAN 307
No. **9070 / BPN / 2008**

DAFTAR ISIAN 208
No. **5313 / BPN / 2008**

11	•	25	•	09	•	01	•	4	•	00022
----	---	----	---	----	---	----	---	---	---	-------

PENDAFTARAN - PERTAMA

Halaman :

<p>a) HAK PAKAI No. : <u>00022-</u> Desa / Kel. : TAWANGSARI Tgl. berakhirnya hak : Untuk jangka waktu selama dipergunakan</p>	<p>f) NAMA PEMEGANG HAK PEMERINTAH KABUPATEN WONOSOBO Tanggal lahir / akta pendirian</p>
<p>b) NIB11.25.09.01.00277 / Letak Tanah TAWANGSARI</p>	<p>g) PEMBUKUAN Wonosobo <u>30 - 10 - 2008</u> Kepala Kantor Pertanahan Kabupaten / Kota - Wonosobo tt</p>
<p>c) ASAL HAK 1. Konversi 2. Pemberian hak PAKAI / 3. Pemecahan / Pemisahan / Penggabungan bidang</p>	<p>TULUSWATI, SH NIP <u>750 002 710</u></p>
<p>d) DASAR PENDAFTARAN 1. Daftar Isian 202 Tgl. No. 2. Surat Keputusan Kakanwil BPN Prop Jawa Tengah Tgl. <u>12-08-2008</u> No. <u>119-530.3-33-2008</u> 3. Permohonan Pemecahan / Pemisahan / Penggabungan bidang Tgl. <u>05-09-2008</u> ↓ No. <u>6130/2008</u></p>	<p>h) PENERBITAN SERTIPIKAT Wonosobo <u>30 - 10 - 2008</u> Kepala Kantor Pertanahan Kabupaten / Kota - Wonosobo</p>
<p>e) SURAT UKUR Tgl. <u>11-09-2008</u> No. <u>123/TawangSari/2008</u> Luas <u>24.476</u> m²</p>	<p> NIP <u>750 002 710</u></p>
<p>i) PENUNJUK Dipergunakan un tuk Stadion Gelanggang Olah Raga (GOR) Kabupaten Wonosobo</p>	

11.25.09.01.4.00022

NIB : 11.25.09.01.00277

SURAT UKUR

Nomor : 123 / Tawangsari / 2008

SEBIDANG TANAH TERLETAK DALAM

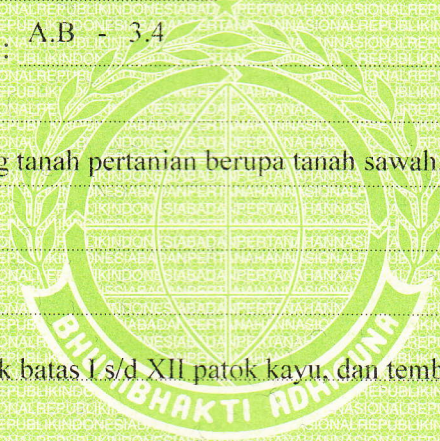
Propinsi : JAWA TENGAH
 Kabupaten / Kota : WONOSOBO
 Kecamatan : WONOSOBO
 Desa / Kelurahan : TAWANGSARI

Peta : Pendaftaran Nomor Peta Pendaftaran : 49.1-36.067-13-3

Lembar : Kotak : A.B - 3.4

Keadaan Tanah : Sebidang tanah pertanian berupa tanah sawah.


Tanda-tanda batas : Pada titik batas I s/d XII patok kayu, dan tembok a-b-c-d berdiri diluar batas.



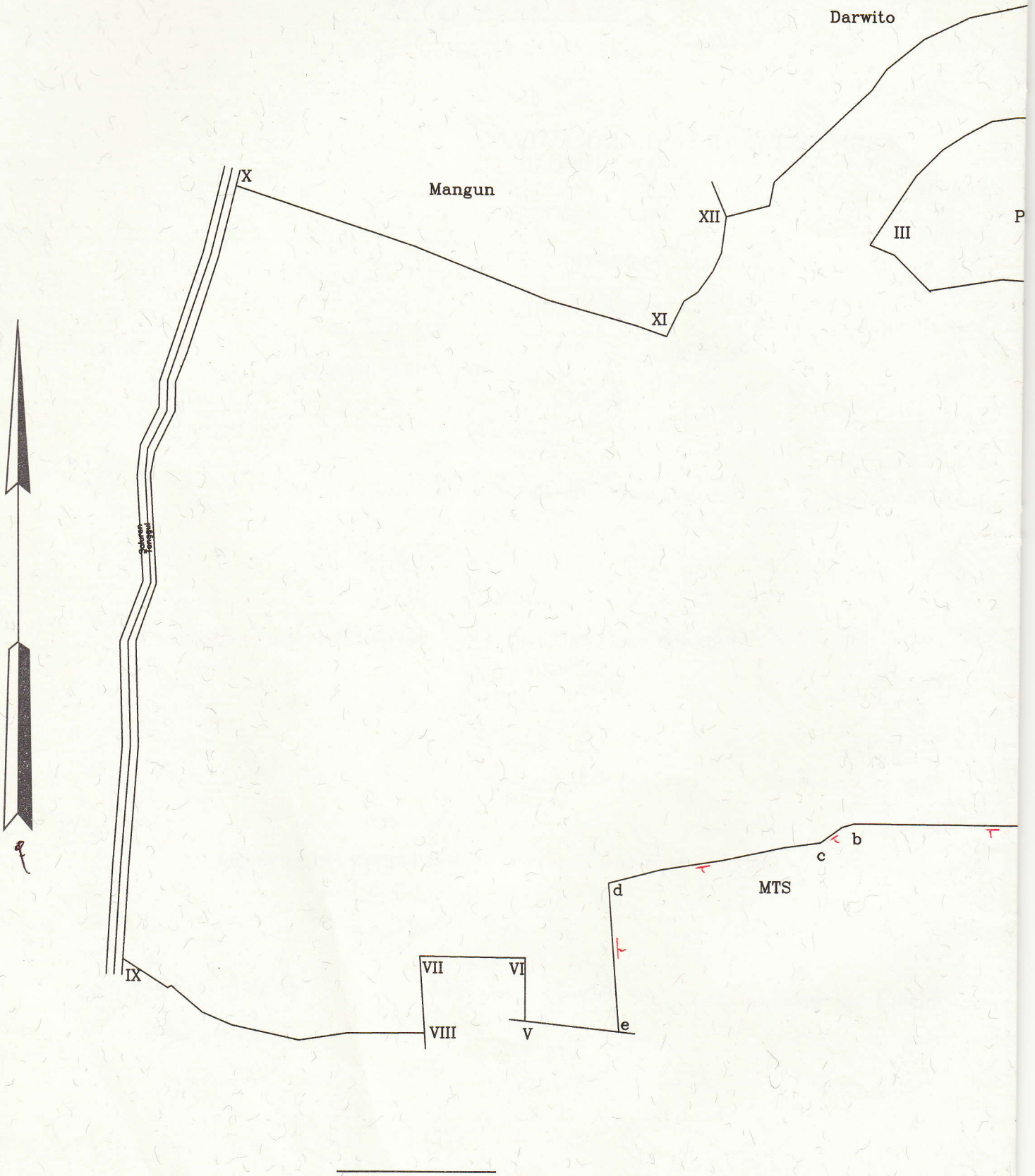
Luas : 24.476 M2 (Dua puluh empat ribu empat ratus tujuh puluh enam meter persegi) ✓

Penunjukan dan penetapan batas : Penunjukan batas oleh : H. A TRI HARYANTO, SE

Pemilik/Kuasa Pemilik




SKALA 1 : 1000



PENJELASAN : batas tanah ini

3. WONOSOBO



PEMDA KAB. WONOSOBO



Hal lain - lain : SU ini merupakan kutipan dari NIB No : 11.25.09.01.00277. Tgl : 25 - 4 - 2008

Daftar Isian 302 tgl. No. /

Daftar Isian 307 tgl. No.

Tanggal Penomoran Surat Ukur

UNTUK SERTIPIKAT

Wonosobo, 11 - 09 - 2008

Wonosobo 30 - 10 - 2008

Kepala Seksi Survei, Pengukuran dan Pemetaan

Kepala Kantor Pertanahan
Kabupaten / Kota


Kantor Pertanahan
Kabupaten / Kota
Wonosobo



Wonosobo

TLT SWATI, SH

NIP 750 002 710



ttt

Ir. MULANA ARBANI

NIP

750 004 379

Pemisahan

Lihat surat ukur Penggabungan

Pengganti

Nomor :

Nomor hak :

Dikeluarkan surat ukur		Luas	Nomor hak	Sisa luas
Tanggal	Nomor			

Sisanya diuraikan dalam surat ukur Nomor :

Nomor hak :