

53


BB 661968

922/AWSB/08
DAFTAR ISIAN 206
SK Bks: 2508/08

2106 - 2107/08

BADAN PERTANAHAN NASIONAL REPUBLIK INDONESIA

53



SERTIPIKAT (TANDA BUKTI HAK)


HAK PAKAI NO. 21
Kelurahan Tawangsari Kecamatan
Wonosobo
**Dipergunakan untuk Pengembangan
Sarana Olah Raga (GOR) Kabupaten
Wonosobo**

**KANTOR PERTANAHAN
KABUPATEN / ~~KOTA~~**

WONOSOBO

11 • 25 • 09 • 01 • 4 • 00021 •

BADAN PERTANAHAN NASIONAL REPUBLIK INDONESIA



SERTIPIKAT

HAK : PAKAI No. 00021

PROPINSI : JAWA - TENGAH

KABUPATEN / ~~KOTA~~ : WONOSOBO

KECAMATAN : WONOSOBO

~~DESA~~ / KELURAHAN : TAWANGSARI

KANTOR PERTANAHAN
KABUPATEN / ~~KOTA~~
WONOSOBO

DAFTAR ISIAN 307
No. 3400 / BPN / 2008
DAFTAR ISIAN 208
No. 2190 / BPN / 2008

11 • 25 • 09 • 01 • 4 • 00021

PENDAFTARAN - PERTAMA

Halaman :

<p>a) HAK : PAKAI No. : 00021 Desa / Kel. : TAWANGSARI ✓ Tgl. berakhirnya hak : Untuk jangka waktu selama dipergunakan ✓</p>	<p>f) NAMA PEMEGANG HAK FEMERINTAH KABUPATEN WONOSOBO Tanggal lahir / akta pendirian</p>
<p>b) NIB 11.25.09.01.00266 ✓ Letak Tanah TAWANGSARI ✓</p>	
<p>c) ASAL HAK 1. Konversi 2. Pemberian hak Pakai 3. Pemecahan / Pemisahan / Penggabungan bidang</p>	<p>g) PEMBUKUAN Wonosobo 10 - 6 - 2008 Plt. Kepala Kantor Pertanahan ✓ Kabupaten / Kota Wonosobo</p> <p align="right">ttd</p>
<p>d) DASAR PENDAFTARAN 1. Daftar Isian 202 Tgl. No. 2. Surat Keputusan Kakantah Ksb. Wonosobo Tgl. 05-05-2008 No. 6-530.2-11.25-2008 ✓ 3. Permohonan Pemecahan / Pemisahan / Penggabungan bidang Tgl. No.</p>	<p>h) PENERBITAN SERTIPIKAT Wonosobo 10 - 6 - 2008 Plt. Kepala Kantor Pertanahan Kabupaten / Kota Wonosobo</p> <p align="center">  L. SUDARMANTO, MM NIP 010 164 310</p>
<p>e) SURAT UKUR Tgl. 30-05-2008 ✓ No. 121/TawangSari/2008 ✓ Luas. 1.720 m² ✓</p>	<p align="center">  L. SUDARMANTO, MM ✓ NIP 010 164 310</p>
<p>i) PENUNJUK Dipergynakan untuk sarana stadion gelanggang olah raga (GOR)</p>	

11 • 25 • 09 • 01 • 4 • 00021

NIB : 11.25.09.01.00266

SURAT UKUR

Nomor : 121 / Tawangsari / 2008

SEBIDANG TANAH TERLETAK DALAM

Propinsi : Jawa Tengah.

Kabupaten / Kota : Wonosobo.

Kecamatan : Wonosobo.

Desa / Kelurahan : Tawangsari

Peta : Pendaftaran Nomor Peta Pendaftaran : 49.1-36.067-13-3

Lembar : Kotak : B.4

Keadaan Tanah : Sebidang tanah pertanian berupa sawah, yang telah diubah status

penggunaannya menjadi tanah non pertanian berdasarkan SK Bupati Wonosobo


No 595/312/2007 tanggal, 18 agustus 2007

Tanda-tanda batas : Patok kayu 1 s/d IV berdiri diatas batas.

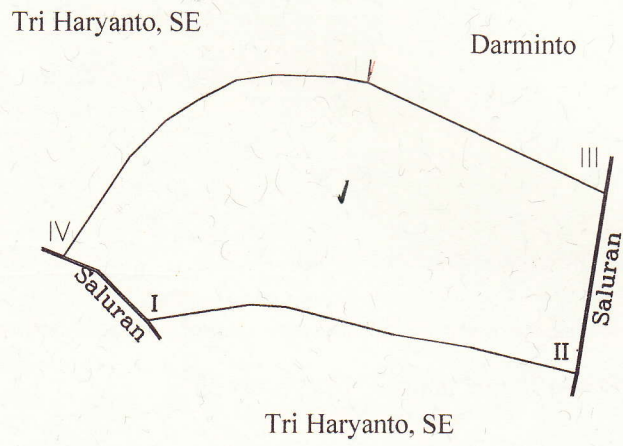
Luas : 1.720 M2 (Seribu tujuh ratus dua puluh meter persegi)

Penunjukan dan penetapan batas : Penunjukan batas oleh : Drs. Harsono

Pemilik/Kuasa Pemilik



SKALA 1 :



PENJELASAN : batas tanah ini

