


Blk: 7030/08

6128/08

BADAN PERTANAHAN NASIONAL REPUBLIK INDONESIA



SERTIPIKAT (TANDA BUKTI HAK)

HAK PAKAI NO. 5

Kelurahan Wonorejo Kecamatan Selomerto
Dipergunakan untuk Stadion
Gelanggang Olah Raga (GOR)
Kabupaten Wonosobo


KANTOR PERTANAHAN
KABUPATEN / KOTA

WONOSOBO

11 • 25 • 06 • 11 • 4 • 00005



BADAN PERTANAHAN NASIONAL REPUBLIK INDONESIA



SERTIPIKAT

HAK : PAKAI No. 00005

PROPINSI : JAWA TENGAH
 KABUPATEN / KOTA : WONOSOBO
 KECAMATAN : SELOMERTO
 DESA / KELURAHAN : WONOREJO

KANTOR PERTANAHAN
 KABUPATEN / KOTA
WONOSOBO

DAFTAR ISIAN 307
 No. 3067 / BPN / 2008
 DAFTAR ISIAN 208
 No. 5312 / BPN / 2008

1	1	.	2	5	.	0	6	.	1	1	.	4	.	0	0	0	0	5
---	---	---	---	---	---	---	---	---	---	---	---	---	---	---	---	---	---	---

PENDAFTARAN - PERTAMA

Halaman :

<p>a) HAK : PAKAI No. : 00005 Desa / Kel. : WONOREJO Tgl. berakhirnya hak : Untuk jangka waktu selama dipergunakan</p>	<p>f) NAMA PEMEGANG HAK PEMERINTAH KABUPATEN WONOSOBO Tanggal lahir / akta pendirian</p>
<p>b) NIB 11.25.06.11.00207 / Letak Tanah WONOREJO</p>	
<p>c) ASAL HAK 1. Konversi 2. Pemberian hak PAKAI 3. Pemecahan / Pemisahan / Penggabungan bidang</p>	<p>g) PEMBUKUAN Wonosobo 20 - 10 - 2008 Kepala Kantor Pertanahan Kabupaten / Kota Wonosobo ttd</p>
<p>d) DASAR PENDAFTARAN 1. Daftar Isian 202 Tgl. No. 2. Surat Keputusan Kakanwil BPN Prop Jawa Tengah Tgl. 12-08-2008 No. 119-530.3-33-2008 3. Permohonan Pemecahan / Pemisahan / Penggabungan bidang Tgl. 12-08-2008 No. 6128/2008</p>	<p>h) PENERBITAN SERTIPIKAT Wonosobo 20 - 10 - 2008 Kepala Kantor Pertanahan Kabupaten / Kota Wonosobo TULUSWATI, SH NIP 750 002 710</p>
<p>e) SURAT UKUR Tgl. 11-09-2008 No. 188/Wonorejo/2008 Luas. 4.484 m²</p>	<p> TULUSWATI, SH NIP 750 002 710</p>
<p>i) PENUNJUK Dipergunakan untuk Stadion Gelanggang Olah Raga (GOR) Kabupaten Wonosobo</p>	

11.25.06.11.4.00005

DAFTAR ISIAN 207

11.25.09.01.00277

NIB : 11.25.06.11.00207

SURAT UKUR

Nomor : 188 / Wonorejo / 2008

SEBIDANG TANAH TERLETAK DALAM : JAWA TENGAH

Propinsi :
Kabupaten / Kota :
Kecamatan :
Desa / Kelurahan :

Pendaftaran : 49.T-36.067-13-3

Peta : Nomor Peta Pendaftaran :


Lembar : D.E - 2.3.4
Kotak :

Keadaan Tanah : Sebidang tanah pertanian berupa tanah sawah

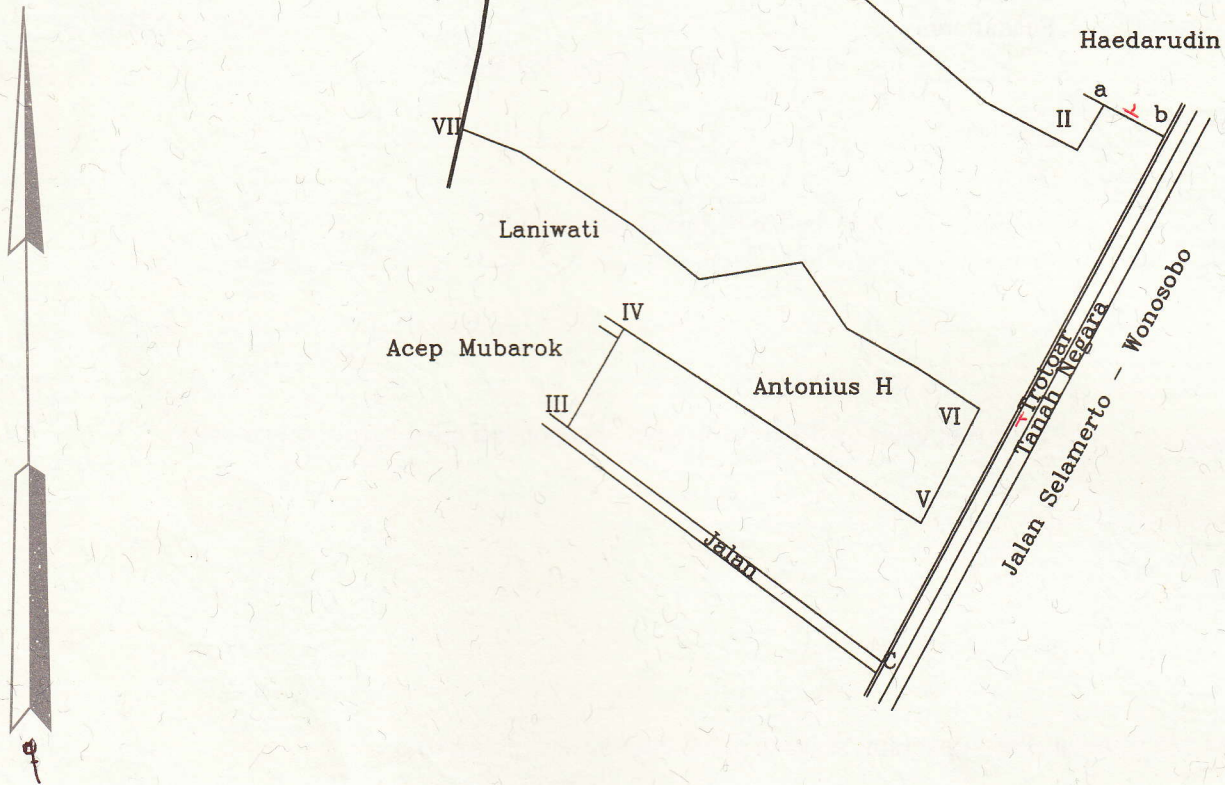
Tanda-tanda batas : Pada titik batas I s/d VII patok kayu, dan pondasi a-b-c berdiri diluar batas.

Luas : 4.484 M2 (Empat ribu empat ratus delapan puluh empat meter persegi)

Penunjukan dan penetapan batas : Penunjukan batas oleh : H. A TRI HARYANTO, SE
Pemilik/Kuasa Pemilik



SKALA 1 : 1000



PENJELASAN : batas tanah ini

