


6129 / 08

BADAN PERTANAHAN NASIONAL REPUBLIK INDONESIA




SERTIPIKAT (TANDA BUKTI HAK)

HAK PAKAI NO. 4
Kelurahan Wonorejo Kecamatan
Selomerto
Dipergunakan untuk
Pengembangan Sarana Olah Raga
(GOR) Kabupaten Wonosobo

**KANTOR PERTANAHAN
KABUPATEN / KOTA
WONOSOBO**

11 • 25 • 06 • 11 • 4 • 00004

BADAN PERTANAHAN NASIONAL REPUBLIK INDONESIA



SERTIPIKAT

HAK : **PAKAI** No. **00004**

PROPINSI : **JAWA-TENGAH**

KABUPATEN / ~~KOTA~~ : **WONOSOBO**

KECAMATAN : **SELOMERTO**

~~DESA~~ / KELURAHAN : **WONOREJO**

KANTOR PERTANAHAN
KABUPATEN / ~~KOTA~~
WONOSOBO

DAFTAR ISIAN 307
No. **9061 / BPN / 2008**
DAFTAR ISIAN 208
No. **5309 / BPN / 2008**

11 • 25 • 06 • 11 • 4 • 00004

PENDAFTARAN - PERTAMA

Halaman :

<p>a) HAK : 00004 No. : PAKAI Desa / Kel. : Tgl. berakhirnya WONOREJO / Untuk jangka waktu selama dipergunakan</p>	<p>f) NAMA PEMEGANG HAK PEMERINTAH KABUPATEN WONOSOBO Tanggal lahir / akta pendirian</p>
<p>b) NIB Letak Ln 25.06.11.00217</p>	
<p>WONOREJO c) ASAL HAK 1. Konversi 2. Pemberian hak PAKAI 3. Pemecahan / Pemisahan / Penggabungan bidang</p>	<p>g) PEMBUKUAN Wonosobo 30 - 10 - 2008 Kepala Kantor Pertanahan Kabupaten / Kota Wonosobo ttd</p>
<p>d) DASAR PENDAFTARAN 1. Daftar Istan 202 Tgl. No. 2. Surat Keputusan Tgl. Kakanwil BPN No. 12-08-2008 119-530.3-33-2008 3. Permohonan Pemecahan / Pemisahan / Penggabungan bidang Tgl. No. 05-09-2008 6129/2008</p>	<p>h) PENERBITAN SERTIPIKAT Wonosobo 30 - 10 - 2008 Kepala Kantor Pertanahan Kabupaten / Kota Wonosobo</p>
<p>e) SURAT UKUR Tgl. No. 11-09-2008 Luas. 189/Wonorejo/2008 3.889 m2</p>	<p> NIP TULUSWATI, SH 750 002 710</p>
<p>i) PENUNJUK Dipergunakan untuk Stadion Gelanggang Olah Raga (GOK) Kabupaten Wonosobo</p>	

11 • 25 • 06 • 11 • 4 • 00004

NIB :

SURAT UKUR

Nomor : 189 / Wonorejo / 2008

SEBIDANG TANAH TERLETAK DALAM

Propinsi : JAWA TENGAH
 Kabupaten / Kota : WONOSOBO
 Kecamatan : SELOMERTO
 Desa / Kelurahan : WONOREJO

Peta : Pendaftaran Nomor Peta Pendaftaran : 49.1-36.067-13-3

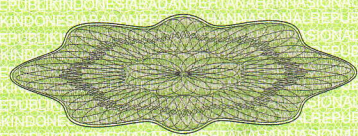

Lembar : Kotak : D.E - 2.3.4

Keadaan Tanah : Sebidang tanah pertanian berupa tanah sawah

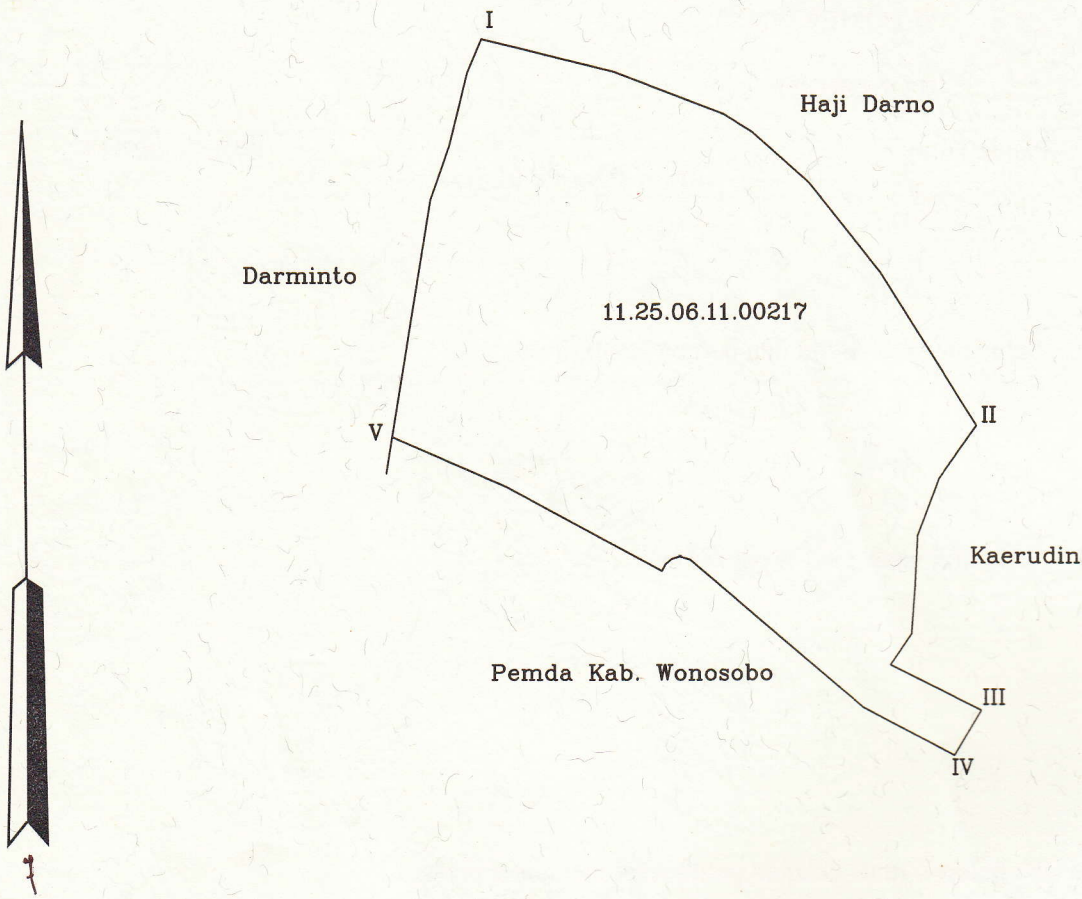
Tanda-tanda batas : Pada titik batas I s/d V patok kayu.

Luas : 3.889 M2 (Tiga ribu delapan ratus delapan puluh sembilan meter persegi)

Penunjukan dan penetapan batas : Penunjukan batas oleh : H. A TRI HARYANTO, SE
 Pemilik/Kuasa Pemilik



SKALA 1 : 1000



PENJELASAN : batas tanah ini

Hal lain - lain : SU ini merupakan kutipan dari NIB No : 11.25.06.11.00217. Tgl : 26 - 02 - 2008.

Daftar Isian 302 tgl. No. /

Daftar Isian 307 tgl. No.

Tanggal Penomoran Surat Ukur

UNTUK SERTIPIKAT

Wonosobo,

11 - 09 - 2008

Wonosobo 30 - 09 - 2008

Kepala Seksi Survei, Pengukuran dan Pemetaan

Kepala Kantor Pertanahan
Kabupaten / Kota

Kantor Pertanahan
Kabupaten / Kota


Wonosobo

Wonosobo



FULLUSWATI, SH

NIP 50 002 710



ttd

Ir. MULANA ARBANI

NIP 750 004 379

Lihat surat ukur Pemisahan
Penggabungan
Pengganti

Nomor :

Nomor hak :

Dikeluarkan surat ukur		Luas	Nomor hak	Sisa luas
Tanggal	Nomor			

Sisanya diuraikan dalam surat ukur Nomor :

Nomor hak :