


6126/08

46

BADAN PERTANAHAN NASIONAL REPUBLIK INDONESIA



SERTIPIKAT (TANDA BUKTI HAK)


HAK PAKAI NO. 3
Desa Sempol Kecamatan Sukoharjo
Jembatan Sempol

**KANTOR PERTANAHAN
KABUPATEN / KOTA**

WONOSOBO

11 • 25 • 14 • 06 • 4 • 00003

BADAN PERTANAHAN NASIONAL REPUBLIC INDONESIA



SERTIPIKAT

HAK : **PAKAI** No. **00003.**

PROPINSI : **JAWA TENGAH**

KABUPATEN / KOTA : **WONOSOBO**

KECAMATAN : **SUKOHARJO**

DESA / KELURAHAN : **SEMPOL**

KANTOR PERTANAHAN
KABUPATEN / KOTA
WONOSOBO


DAFTAR ISIAN 307
No. **9052 / BPN / 2008**

DAFTAR ISIAN 208
No. **5301 / BPN / 2008**

11 • 25 • 14 • 06 • 1 • 00003

PENDAFTARAN - PERTAMA

Halaman :

<p>a) HAK : PAKAI No. : 00003 Desa / Kel. : SEMPOL Tgl. berakhirnya hak : Untuk jangka waktu selama dipergunakan</p>	<p>f) NAMA PEMEGANG HAK PEMERINTAH KABUPATEN WONOSOBO ✓ Tanggal lahir / akta pendirian</p>
<p>b) NIB 11.25.14.06.00045 / Letak Tanah SEMPOL</p>	
<p>c) ASAL HAK 1. Konversi 2. Pemberian hak PAKAI ✓ 3. Pemecahan / Pemisahan / Penggabungan bidang -</p>	<p>g) PEMBUKUAN Wonosobo 29 - 10 - 2008 Kepala Kantor Pertanahan Kabupaten / Kota Wonosobo ttd</p>
<p>d) DASAR PENDAFTARAN 1. Daftar Isian 202 Tgl. No.</p>	<p>TULUSWATI, SH NIP 750 002 710</p>
<p>2. Surat Keputusan Kakanwil EPN Prop Jawa Tengah Tgl. 13-08-2008 No. 121-530.3-33-2008 3. Permohonan Pemecahan / Pemisahan / Penggabungan bidang Tgl. 05-09-2008 No. 6126/2008</p>	<p>h) PENERBITAN SERTIPIKAT Wonosobo 29 - 10 - 2008 Kepala Kantor Pertanahan Kabupaten / Kota Wonosobo</p>
<p>e) SURAT UKUR Tgl. 11-09-2008 ✓ No. 42/Sempol/2008 Luas 4.040 m2</p>	<p> TULUSWATI, SH NIP 750 002 710</p>
<p>i) PENUNJUK Dpergunakan untuk Jalan/Sembatan ✓</p>	

11 • 25 • 14 • 06 • 1 • 00003

NIB :

SURAT UKUR

Nomor : 42 / Sempol / 2008

SEBIDANG TANAH TERLETAK DALAM : JAWA TENGAH

Propinsi :
: WONOSOBO
Kabupaten / Kota :
: SUKOHARJO
Kecamatan :
: SEMPOL
Desa / Kelurahan :
: Pendaftarannya 49.1-33.067-16-1



Peta :
: Nomor Peta Pendaftaran :
: C.D.E - 3.4

Lembar :
: Kotak :
: Sebidang tanah.

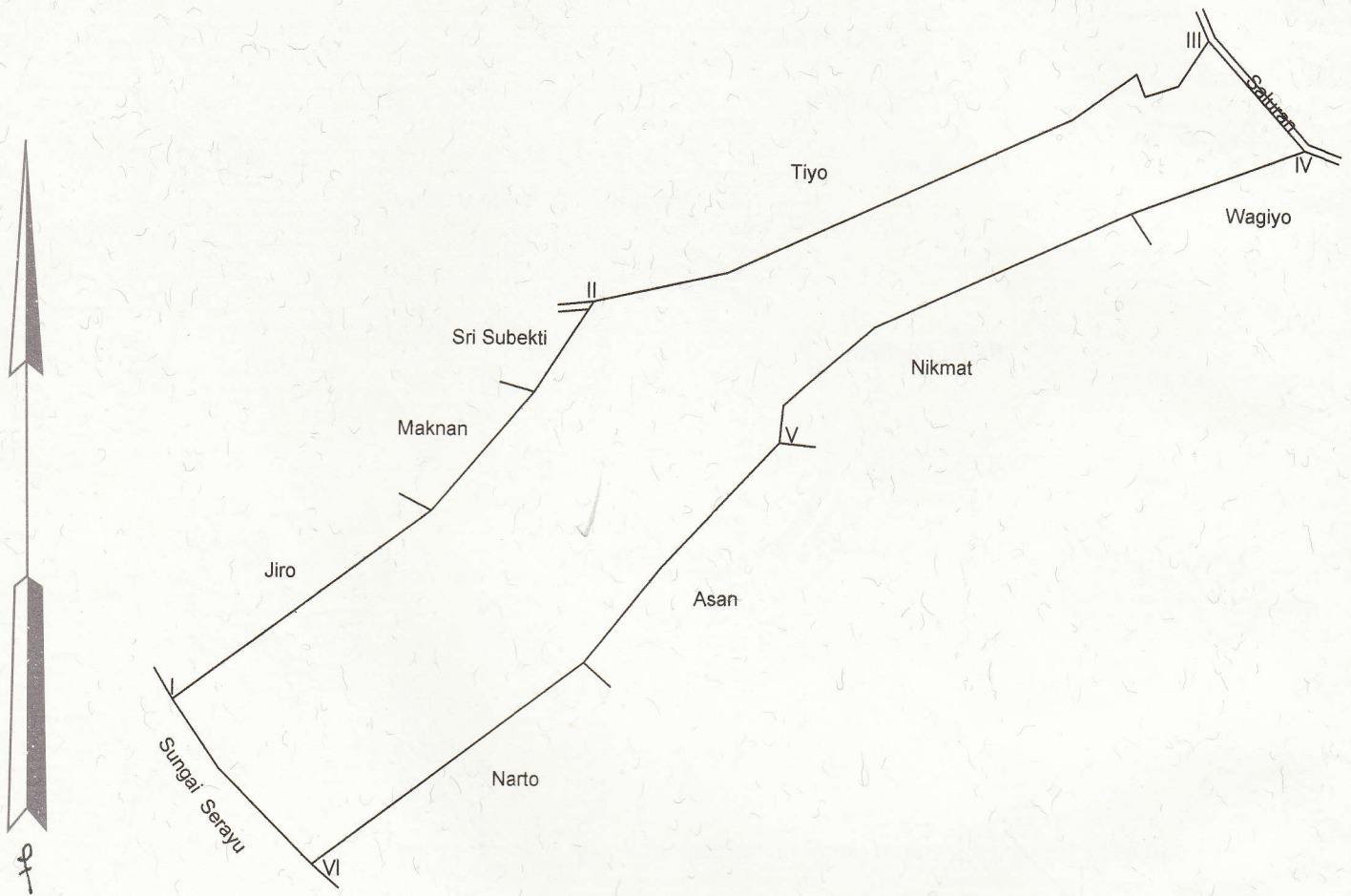
Keadaan Tanah :
: Pada titik batas I s/d VI patok kayu.

Tanda-tanda batas :
: Luas : 4.040 M2 (Empat ribu empat puluh meter persegi) ✓

Penunjukan dan penetapan batas :
: Penunjukan batas oleh : Drs. HARSONO
: Pemilik/Kuasa Pemilik



SKALA 1 : 1000



PENJELASAN : batas tanah ini

