

585/08

BADAN PERTANAHAN NASIONAL  
REPUBLIC INDONESIA

5



SERTIPIKAT  
(TANDA BUKTI HAK)


**HAK PAKAI NO. 2**  
Desa Sempol Kecamatan Sukoharjo  
Jembatan Sempol

KANTOR PERTANAHAN  
KABUPATEN / KOTA

WONOSOBO

11 • 25 • 14 • 06 • 4 • 00002

# BADAN PERTANAHAN NASIONAL REPUBLIK INDONESIA



## SERTIPIKAT

HAK : MILIK No. 00002

PROPINSI : JAWA TENGAH  
KABUPATEN / ~~KOTA~~ : WONOSOBO  
KECAMATAN : SUKOHARJO  
DESA / ~~KELURAHAN~~ : SEMPOL

KANTOR PERTANAHAN  
KABUPATEN / ~~KOTA~~

WONOSOBO

DAFTAR ISIAN 307

No. 1468 / BPN / 08



DAFTAR ISIAN 208

No. 997 / BPN / 08

11 • 25 • 14 • 06 • 4 • 00002

**PENDAFTARAN - PERTAMA**

Halaman :

<p>a) HAK : <b>PAKAI</b>                  No. : <b>00002.</b>                  Desa / Kel. : <b>SEMPOL</b>                  Untuk jangka waktu tertentu dipergunakan                  Tgl. berakhirnya hak :</p>	<p>f) NAMA PEMEGANG HAK  <b>PEMERINTAH KABUPATEN WONOSOBO</b>                   Tanggal lahir / akta pendirian</p>
<p>b) NIB <b>11.25.14.06.00044</b>                  Letak Tanah  <b>SEMPOL</b></p>	
<p>c) ASAL HAK                   1. <b>Konversi</b>                   2. Pemberian hak <b>PAKAI /</b>                   3. Pemecahan / Pemisahan /                  Penggabungan bidang</p>	<p>g) PEMBUKUAN                  Wonosobo <b>19 - 3 - 2008</b>                  Kepala Kantor Pertanahan                  Kabupaten / Kota  <b>Wonosobo</b>                   ttd</p>
<p>d) DASAR PENDAFTARAN                   1. Daftar Isian 202                  Tgl.                  No.                   2. Surat Keputusan <b>Kakan Pertanahan                  Wonosobo</b>                  Tgl. <b>19-12-2007</b>                  No. <b>8-530.2-11.25-2007</b>                   3. Permohonan Pemecahan /                  Pemisahan / Penggabungan bidang                  Tgl.                  No.</p>	<p>h) PENERBITAN SERTIPIKAT                  Wonosobo <b>19 - 3 - 2008</b>                  Kepala Kantor Pertanahan                  Kabupaten / Kota  <b>Wonosobo</b>                     TULUSWATI, SH                  NIP <b>750 002 710</b></p>
<p>e) SURAT UKUR                  Tgl. <b>29-02-2008</b>                  No. <b>40/SEMPOL/2008</b>                  Luas. <b>1.780 m<sup>2</sup></b></p>	<p>                  TULUSWATI, SH                  NIP <b>750 002 710</b></p>
<p>i) PENUNJUK                  Dipergunakan untuk jalan/ jembatan <b>Sempol</b></p>	

11.25.14.06.1.00002.

NIB : 11.25.14.06.00044 ✓

**SURAT UKUR**

Nomor : 40 / Sempol / 2008

**SEBIDANG TANAH TERLETAK DALAM**

Propinsi : Jawa Tengah.

Kabupaten / Kota : Wonosobo.

Kecamatan : Sukoharjo

Desa / Kelurahan : Sempol

Peta : Pendaftaran 49.1.33.067-16-1 Nomor Peta Pendaftaran :

Lembar : Kotak : E.4


Keadaan Tanah : Sebidang tanah yang digunakan untuk jalan. ✓

Tanda-tanda batas : Parok beton 1 s/d IX berdiri diatas batas. ✓

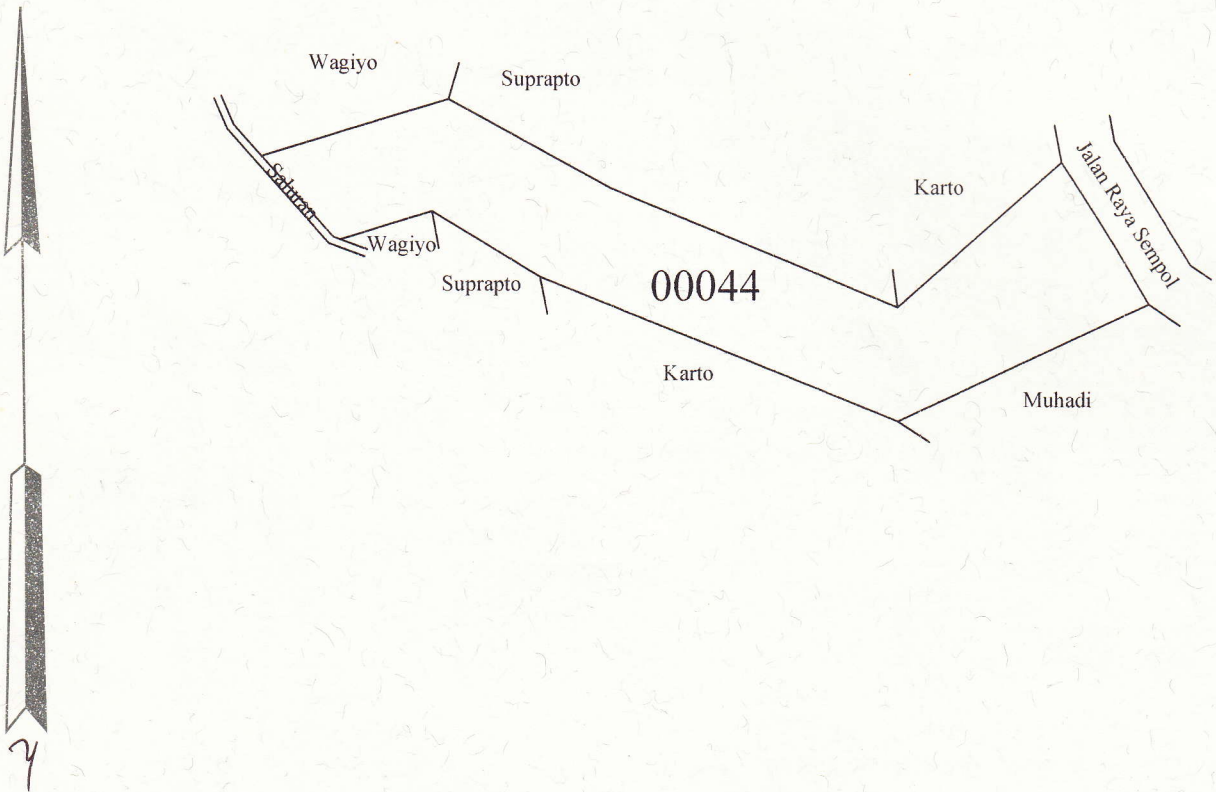
Luas : 1.780 M2 ( Seribu tujuh ratus delapan puluh meter persegi ) ✓

Penunjukan dan penetapan batas : Penunjukan batas oleh : Drs. HARSONO

Pemilik/Kuasa Pemilik



SKALA 1 : .....



PENJELASAN : ..... batas tanah ini

