

ABG218574

II kol-kearjono

316 / sk / 2026

DAFTAR ISIAN 206

Bidang II

KEMENTERIAN AGRARIA DAN TATA RUANG / BADAN PERTANAHAN NASIONAL REPUBLIK INDONESIA




SERTIPIKAT (TANDA BUKTI HAK)

KANTOR PERTANAHAN
KABUPATEN / KOTA

WONOSOBO

1 | 1 | • 2 | 5 | • 0 | 9 | • 0 | 7 | • 4 | • 0 | 0 | 1 | 3 | 2

KEMENTERIAN AGRARIA DAN TATA RUANG / BADAN PERTANAHAN NASIONAL REPUBLIK INDONESIA



SERTIPIKAT

HAK : **PAKAI** No. **00132**

PROVINSI : **JAWA TENGAH**

KABUPATEN / KOTA : **WONOSOBO**

KECAMATAN : **WONOSOBO**

DESA / KELURAHAN : **WONOSOBO BARAT**

**KANTOR PERTANAHAN
KABUPATEN / KOTA
WONOSOBO**

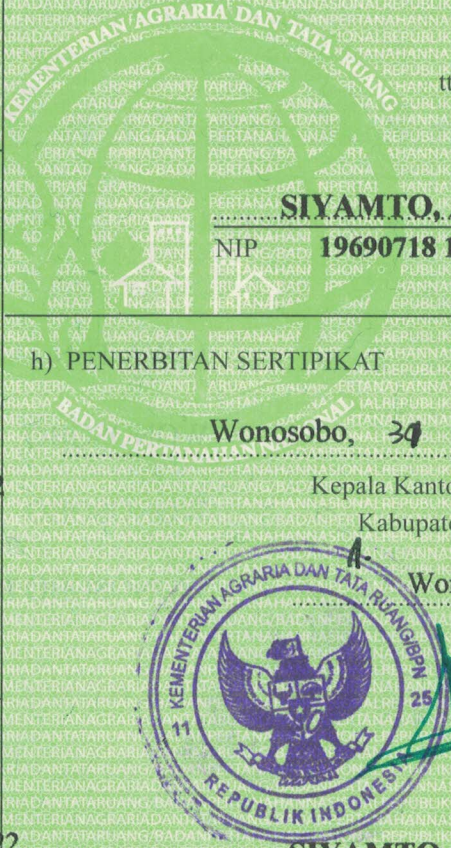
DAFTAR ISIAN 307
No. **415219 / 2022**
DAFTAR ISIAN 208
No. **22162 / 2022**

1 1 • 2 5 • 0 9 • 0 7 • 4 • 0 0 1 3 2

PENDAFTARAN - PERTAMA

Halaman :

| | |
|---|---|
| <p>a) HAK : PAKAI No. : 00132 Desa / Kel : WONOSOBO BARAT Tgl. berakhirnya hak : Untuk jangka waktu selama dipergunakan</p> | <p>f) NAMA PEMEGANG HAK PEMERINTAH KABUPATEN WONOSOBO Tanggal lahir / akta pendirian</p> |
| <p>b) NIB 11250907.01979 Letak Tanah WONOSOBO BARAT</p> | <p>g) PEMBUKUAN Wonosobo, 31 - 05 - 2022 Kepala Kantor Pertanahan Kabupaten / Kota Wonosobo ttd</p> |
| <p>c) ASAL HAK 1. Konversi 2. Pemberian Hak dari Tanah Negara Aset Pemerintah Kabupaten Wonosobo 3. Pemecahan / Pemisahan / Penggabungan bidang</p> | <p>h) PENERBITAN SERTIPIKAT SIYAMTO, A.Ptnh., M.Si. NIP 19690718 198903 1 003 Wonosobo, 30 - 05 - 2022 Kepala Kantor Pertanahan Kabupaten / Kota Wonosobo</p> |
| <p>d) DASAR PENDAFTARAN 1. Daftar Isian 202 Tgl. No. 2. Surat Keputusan Kakantah Tgl. 04/03/2022 Kab. Wonosobo No. 00011/HP/BPN-11.25/III/2022 3. Permohonan Pemecahan / Pemisahan / Penggabungan bidang Tgl. No.</p> | <p>SIYAMTO, A.Ptnh., M.Si. NIP 19690718 198903 1 003</p> |
| <p>e) SURAT UKUR Tgl. 24/05/2022 No. 00345/Wonosobo Barat/2022 Luas : 460 M²</p> | <p>SIYAMTO, A.Ptnh., M.Si. NIP 19690718 198903 1 003</p> |
| <p>i) PENUNJUK - Dipergunakan untuk Jalan Kabupaten. - Hak Pakai ini tidak boleh dipergunakan untuk tujuan lain / dialihkan haknya tanpa persetujuan tertulis dari Kepala Kantor Pertanahan Kabupaten Wonosobo.</p> | |



ABG218574

DAFTAR ISIAN 207

1 1 • 2 5 • 0 9 • 0 7 • 4 • 0 0 1 3 2

NIB : 11250907.01979

SURAT UKUR

Nomor : 00345/Wonosobo Barat/2022

SEBIDANG TANAH TERLETAK DALAM

Provinsi : **JAWA TENGAH**

Kabupaten / Kota : **WONOSOBO**

Kecamatan : **WONOSOBO**

Desa / Kelurahan : **WONOSOBO BARAT**

Peta : **Pendaftaran** Nomor Peta Pendaftaran : **49.1-36.068-06-1-2**

Lembar : **Kotak : D5**

Keadaan Tanah : **Sebidang tanah dipergunakan untuk jalan.**

Tanda-tanda batas : **Telah terpasang sesuai dengan Peraturan Pemerintah Nomor 24 Tahun 1997 jo Peraturan**

Menteri Negara Agraria/ Kepala Badan Pertanahan Nasional Nomor 3 Tahun 1997 Pasal 22 Ayat 1.

Luas : **460 m2 (Empat Ratus Enam Puluh Meter Persegi)**

Penunjukan dan penetapan batas : **Batas-batas ditunjukkan oleh :**

ONE ANDANG WARDOYO (pemohon/ kuasa pemohon) dan disetujui oleh pihak-pihak berbatasan.

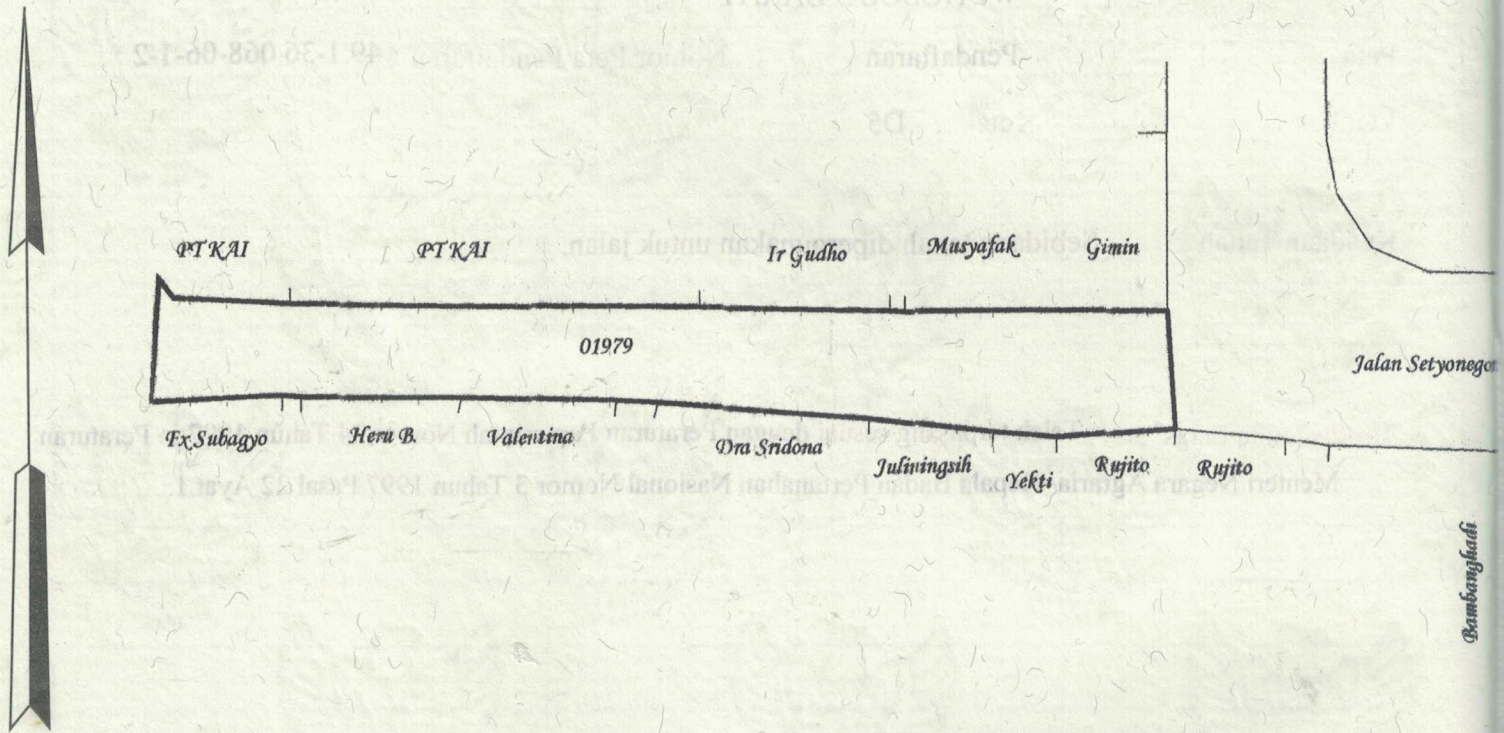
Ditetapkan dan diukur oleh Widodo Juniarto, SH.



500

SKALA 1 :

.....



Koordinat Titik Tengah : $X=243920.6486$ $Y=685746.3706$

PENJELASAN :

.....

batas tanah ini

