


ABG218563

Jl. Mangrove Sari

307 / sk / 22
DAFTAR ISIAN 206

KEMENTERIAN AGRARIA DAN TATA RUANG / BADAN PERTANAHAN NASIONAL REPUBLIK INDONESIA




SERTIPIKAT (TANDA BUKTI HAK)

KANTOR PERTANAHAN
KABUPATEN / KOTA
WONOSOBO

1 1 • 2 5 • 0 9 • 2 0 • 4 • 0 0 1 4 4

KEMENTERIAN AGRARIA DAN TATA RUANG / BADAN PERTANAHAN NASIONAL REPUBLIK INDONESIA



SERTIPIKAT

HAK : **PAKAI** No. 00144

PROVINSI : **JAWA TENGAH**

KABUPATEN / KOTA : **WONOSOBO**

KECAMATAN : **WONOSOBO**

DESA / KELURAHAN : **WONOSOBO TIMUR**

**KANTOR PERTANAHAN
KABUPATEN / KOTA
WONOSOBO**

DAFTAR ISIAN 307

No. 45203 / 2022

DAFTAR ISIAN 208


No. 22159 / 2022

1 1 • 2 5 • 0 9 • 2 0 • 4 • 0 0 1 4 4

PENDAFTARAN - PERTAMA

Halaman :

<p>a) HAK : PAKAI No. : 00144 Desa / Kel : WONOSOBO TIMUR Tgl. berakhirnya hak : Untuk jangka waktu selama dipergunakan</p>	<p>f) NAMA PEMEGANG HAK PEMERINTAH KABUPATEN WONOSOBO Tanggal lahir / akta pendirian</p>
<p>b) NIB 11250920.02085 Letak Tanah WONOSOBO TIMUR</p>	<p>g) PEMBUKUAN Wonosobo, 31 - 05 - 2022 Kepala Kantor Pertanahan Kabupaten / Kota Wonosobo</p>
<p>c) ASAL HAK 1. Konversi 2. Pemberian Hak dari Tanah Negara Aset Pemerintah Kabupaten Wonosobo 3. Pemecahan / Pemisahan / Penggabungan bidang</p>	<p>ttd SIYAMTO, A.Ptnh., M.Si. NIP 19690718 198903 1 003</p>
<p>d) DASAR PENDAFTARAN 1. Daftar Isian 202 Tgl. No. 2. Surat Keputusan Kakantah Tgl. 04/03/2022 Kab. Wonosobo No. 00018/HP/BPN-11.25/III/2022 3. Permohonan Pemecahan / Pemisahan / Penggabungan bidang Tgl. No.</p>	<p>h) PENERBITAN SERTIPIKAT Wonosobo, 31 - 05 - 2022 Kepala Kantor Pertanahan Kabupaten / Kota Wonosobo</p>
<p>e) SURAT UKUR Tgl. 24/05/2022 No. 00692/Wonosobo Timur/2022 Luas : 932 M²</p>	<p>SIYAMTO, A.Ptnh., M.Si. NIP 19690718 198903 1 003</p>
<p>i) PENUNJUK - Dipergunakan untuk Jalan Kabupaten. - Hak Pakai ini tidak boleh dipergunakan untuk tujuan lain / dialihkan haknya tanpa persetujuan tertulis dari Kepala Kantor Pertanahan Kabupaten Wonosobo.</p>	



ABG218563

DAFTAR ISI AN 207

1	1	•	2	5	•	0	9	•	2	0	•	4	•	0	0	1	4	4
---	---	---	---	---	---	---	---	---	---	---	---	---	---	---	---	---	---	---

NIB : 11250920.02085

SURAT UKUR

Nomor : 00692/Wonosobo Timur/2022

SEBIDANG TANAH TERLETAK DALAM

Provinsi : JAWA TENGAH

Kabupaten / Kota : WONOSOBO

Kecamatan : WONOSOBO

Desa / Kelurahan : WONOSOBO TIMUR

Peta : Pendaftaran Nomor Peta Pendaftaran : 49.1-36.068-02-8

Lembar : Kotak : D4

Keadaan Tanah : Sebidang tanah dipergunakan untuk jalan.

Tanda-tanda batas : Telah terpasang sesuai dengan Peraturan Pemerintah Nomor 24 Tahun 1997 jo Peraturan

Menteri Negara Agraria/ Kepala Badan Pertanahan Nasional Nomor 3 Tahun 1997 Pasal 22 Ayat 1.

Luas : 932 m2 (Sembilan Ratus Tiga Puluh Dua Meter Persegi)

Penunjukan dan penetapan batas : Batas-batas ditunjukkan oleh :

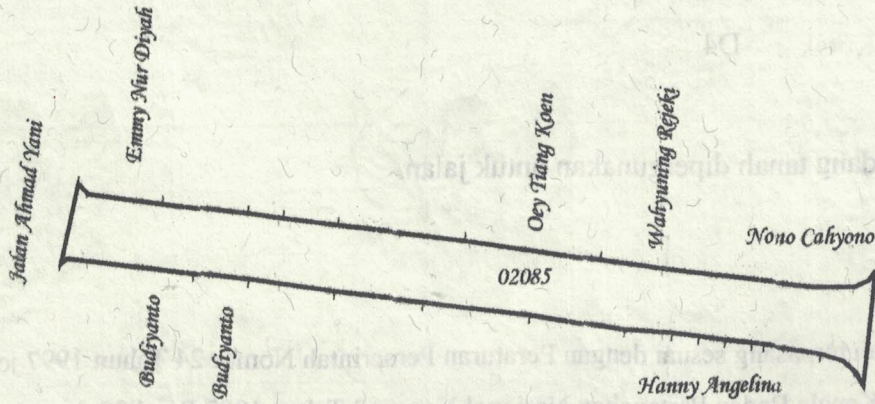
ONE ANDANG WARDOYO (pemohon/ kuasa pemohon) dan disetujui oleh pihak-pihak berbatasan.

Ditetapkan dan diukur oleh Widodo Juniarto, SH.



1000

SKALA 1 :



Koordinat Titik Tengah : $X=244375.6531$ $Y=685382.2974$

PENJELASAN :

_____ batas tanah ini

Hal lain - lain: Surat Ukur ini merupakan kutipan dari Peta Bidang Nomor 3149/2021

NIB. 11250920.02085 tanggal 20/12/2021 Desa/Kelurahan Wonosobo Timur.

Daftar Isian 303 tgl. 23/05/2022 No. 3799/2022

Daftar Isian 302 tgl. No.

Daftar Isian 307 tgl. 24/05/2022 No. 43334/2022

Tanggal Penomoran Surat Ukur

UNTUK SERTIPIKAT

Wonosobo, 24/05/2022

Wonosobo, 31 - 05 - 2022

Kepala Seksi Survei dan Pemetaan



Kantor Pertanahan Kabupaten / Kota Wonosobo

ttt

SIYAMTO, A.Pmh., M.Si.

SARTONO, A.Pmh., MM.

NIP. 19690718 198903 1 003

NIP. 196906051989031004

Pemisahan

Lihat Surat Ukur Penggabungan

Pengganti

Nomor

Nomor Hak :

Dikeluarkan Surat Ukur	Nomor	Nomor Hak	Sisa luas
Tanggal	Luas		

Sisanya dituraikan dalam Surat Ukur Nomor :

Nomor Hak :