


KEMENTERIAN AGRARIA DAN TATA RUANG / BADAN PERTANAHAN NASIONAL REPUBLIK INDONESIA



SERTIPIKAT (TANDA BUKTI HAK)




**KANTOR PERTANAHAN
KABUPATEN / KOTA**

WONOSOBO

1 1 • 2 5 • 0 9 • 0 7 • 4 • 0 0 1 2 8

KEMENTERIAN AGRARIA DAN TATA RUANG / BADAN PERTANAHAN NASIONAL REPUBLIK INDONESIA



SERTIPIKAT

HAK : **PAKAI** No. **00128**

PROVINSI : **JAWA TENGAH**

KABUPATEN / KOTA : **WONOSOBO**

KECAMATAN : **WONOSOBO**

D-E-S-A / KELURAHAN : **WONOSOBO BARAT**

**KANTOR PERTANAHAN
KABUPATEN / KOTA
WONOSOBO**


DAFTAR ISIAN 307
No. **45195 / 2022**
DAFTAR ISIAN 208
No. **22152 / 2022**

1 1 • 2 5 • 0 9 • 0 7 • 4 • 0 0 1 2 8

PENDAFTARAN - PERTAMA

Halaman :

<p>a) HAK : PAKAI</p> <p>No. : 00128</p> <p>Desa / Kel : WONOSOBO BARAT</p> <p>Tgl. berakhirnya hak :</p> <p>Untuk jangka waktu selama dipergunakan</p>	<p>f) NAMA PEMEGANG HAK</p> <p align="center">PEMERINTAH KABUPATEN WONOSOBO</p> <p>Tanggal lahir / akta pendirian</p>
<p>b) NIB 11250907.01978</p> <p>Letak Tanah</p> <p align="center">WONOSOBO BARAT</p>	<p>g) PEMBUKUAN</p> <p align="center">Wonosobo, 31 - 05 - 2022</p> <p align="center">Kepala Kantor Pertanahan Kabupaten / Kota Wonosobo</p> <p align="center">ttd</p>
<p>c) ASAL HAK</p> <p>1. Konversi</p> <p>2. Pemberian Hak dari Tanah Negara Aset Pemerintah Kabupaten Wonosobo</p> <p>3. Pemecahan / Pemisahan / Penggabungan bidang</p>	<p>h) PENERBITAN SERTIPIKAT</p> <p align="center">SIYAMTO, A.Ptnh., M.Si.</p> <p align="center">NIP 19690718 198903 1 003</p> <p>Wonosobo, 31 - 05 - 2022</p> <p align="center">Kepala Kantor Pertanahan Kabupaten / Kota Wonosobo</p>
<p>d) DASAR PENDAFTARAN</p> <p>1. Daftar Isian 202</p> <p>Tgl.</p> <p>No.</p> <p>2. Surat Keputusan Kakantah</p> <p>Tgl. 04/03/2022 Kab. Wonosobo</p> <p>No. 00026/HP/BPN-11.25/III/2022</p> <p>3. Permohonan Pemecahan / Pemisahan / Penggabungan bidang</p> <p>Tgl.</p> <p>No.</p>	<p>e) SURAT UKUR</p> <p>Tgl. 24/05/2022</p> <p>No. 00349/Wonosobo Barat/2022</p> <p>Luas : 6.314 M²</p> <p align="center">SIYAMTO, A.Ptnh., M.Si.</p> <p align="center">NIP 19690718 198903 1 003</p>
<p>i) PENUNJUK</p> <ul style="list-style-type: none"> - Dipergunakan untuk Jalan Kabupaten. - Hak Pakai ini tidak boleh dipergunakan untuk tujuan lain / dialihkan haknya tanpa persetujuan tertulis dari Kepala Kantor Pertanahan Kabupaten Wonosobo. 	<p>Wonosobo, 31 - 05 - 2022</p> <p align="center">Kepala Kantor Pertanahan Kabupaten / Kota Wonosobo</p>



1 1 • 2 5 • 0 9 • 0 7 • 4 • 0 0 1 2 8

NIB : 11250907.01978

SURAT UKUR

Nomor : 00349/Wonosobo Barat/2022

SEBIDANG TANAH TERLETAK DALAM

- Provinsi : **JAWA TENGAH**
- Kabupaten / Kota : **WONOSOBO**
- Kecamatan : **WONOSOBO**
- Desa / Kelurahan : **WONOSOBO BARAT**
- Peta : **Pendaftaran** Nomor Peta Pendaftaran : **49.1-36.068-02-8**
- Lembar : **Kotak : B5**
- Keadaan Tanah : **Sebidang tanah dipergunakan untuk jalan.**
- Tanda-tanda batas : **Telah terpasang sesuai dengan Peraturan Pemerintah Nomor 24 Tahun 1997 jo Peraturan Menteri Negara Agraria/ Kepala Badan Pertanahan Nasional Nomor 3 Tahun 1997 Pasal 22 Ayat 1.**

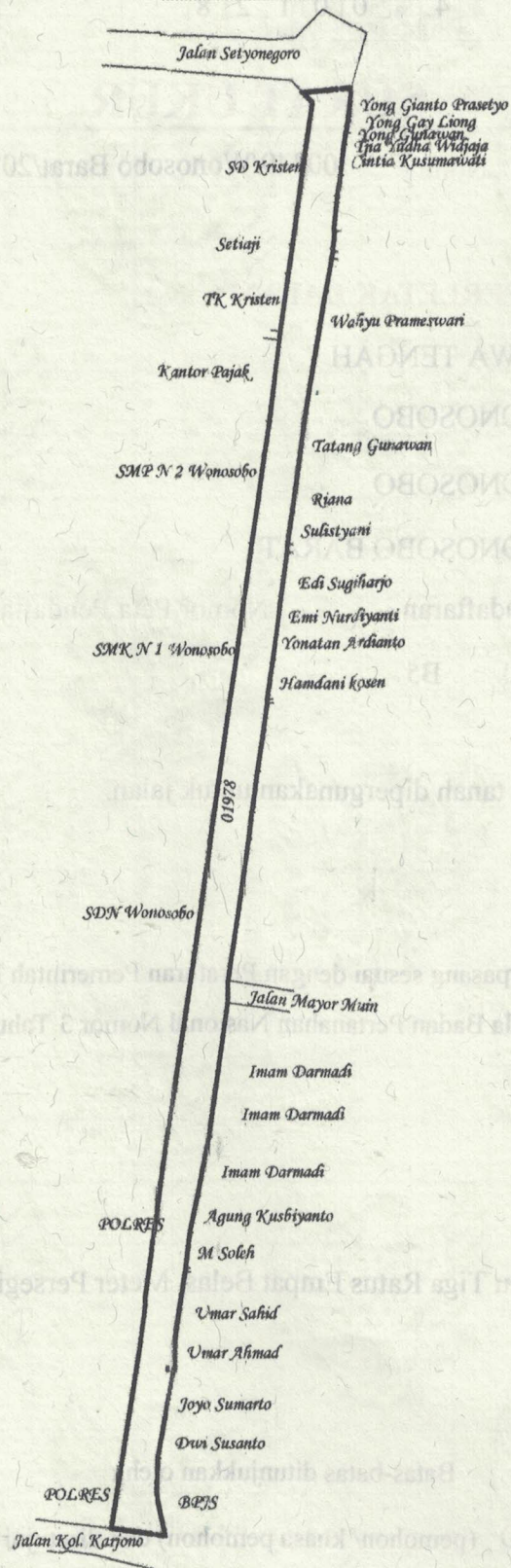
Luas : **6.314 m2 (Enam Ribu Tiga Ratus Empat Belas Meter Persegi)**

Penunjukan dan penetapan batas : **Batas-batas ditunjukkan oleh :**
ONE ANDANG WARDOYO (pemohon/ kuasa pemohon) dan disetujui oleh pihak-pihak berbatasan.
Ditetapkan dan diukur oleh Widodo Juniarto, SH.



2500

SKALA 1 :



Koordinat Titik Tengah : X=244136.8133 Y=685485.4237

PENJELASAN :

batas tanah ini

