

keastawa

KEMENTERIAN AGRARIA DAN TATA RUANG / BADAN PERTANAHAN NASIONAL REPUBLIK INDONESIA




SERTIPIKAT (TANDA BUKTI HAK)

KANTOR PERTANAHAN
KABUPATEN / KOTA

WONOSOBO

1 1 • 2 5 • 0 9 • 0 7 • 4 • 0 0 1 2 6

KEMENTERIAN AGRARIA DAN TATA RUANG / BADAN PERTANAHAN NASIONAL REPUBLIK INDONESIA



SERTIPIKAT

HAK : PAKAI **No. 00126**

PROVINSI : JAWA TENGAH

KABUPATEN / KOTA : WONOSOBO

KECAMATAN : WONOSOBO

D-E-S-A / KELURAHAN : WONOSOBO BARAT

**KANTOR PERTANAHAN
KABUPATEN / KOTA
WONOSOBO**

DAFTAR ISIAN 307
No. 42820 / 2022

DAFTAR ISIAN 208
No. 20542 / 2022

1 1 . 2 5 . 0 9 . 0 7 . 4 . 0 0 1 2 6

PENDAFTARAN - PERTAMA

Halaman :

<p>a) HAK : PAKAI No. : 00126 Desa / Kel : WONOSOBO BARAT Tgl. berakhirnya hak : Untuk jangka waktu selama dipergunakan</p>	<p>f) NAMA PEMEGANG HAK PEMERINTAH KABUPATEN WONOSOBO Tanggal lahir / akta pendirian</p>
<p>b) NIB 11250907.01972 Letak Tanah WONOSOBO BARAT</p>	<p>g) PEMBUKUAN Wonosobo, 23-05-2022 Kepala Kantor Pertanahan Kabupaten / Kota Wonosobo ttid</p>
<p>c) ASAL HAK 1. Konversi 2. Pemberian Hak dari Tanah Negara Aset Pemerintah Kabupaten Wonosobo 3. Pemecahan / Pemisahan / Penggabungan bidang</p>	<p>h) PENERBITAN SERTIPIKAT Wonosobo, 23-05-2022 Kepala Kantor Pertanahan Kabupaten / Kota Wonosobo ✓</p>
<p>d) DASAR PENDAFTARAN 1. Daftar Isian 202 Tgl. No. 2. Surat Keputusan Kakantah Kab. Wonosobo Tgl. 04/03/2022 No. 00002/HP/BPN-11.25/III/2022 3. Permohonan Pemecahan / Pemisahan / Penggabungan bidang Tgl. No.</p>	<p>SIYAMTO, A.Ptnh., M.Si. NIP 19690718 198903 1 003</p>
<p>e) SURAT UKUR Tgl. 11/05/2022 No. 00341/Wonosobo Barat/2022 Luas : 4.945 M²</p>	<p>SIYAMTO, A.Ptnh., M.Si. NIP 19690718 198903 1 003</p>
<p>i) PENUNJUK - Dipergunakan untuk Jalan Kabupaten. - Hak Pakai ini tidak boleh dipergunakan untuk tujuan lain / dialihkan haknya tanpa persetujuan tertulis dari Kepala Kantor Pertanahan Kabupaten Wonosobo.</p>	



ABG217009

DAFTAR ISIAN 207

1 1 • 2 5 • 0 9 • 0 7 • 4 • 0 0 1 2 6

NIB : 11250907.01972

SURAT UKUR

Nomor : 00341/Wonosobo Barat/2022

SEBIDANG TANAH TERLETAK DALAM

Provinsi : **JAWA TENGAH**

Kabupaten / Kota : **WONOSOBO**

Kecamatan : **WONOSOBO**

Desa / Kelurahan : **WONOSOBO BARAT**

Peta : Pendaftaran Nomor Peta Pendaftaran : **49.1-36.068-02**

Lembar : Kotak : **C6**

Keadaan Tanah : **Sebidang tanah dipergunakan untuk jalan.**

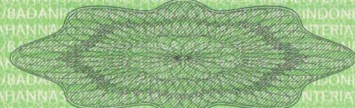
Tanda-tanda batas : **Telah terpasang sesuai dengan Peraturan Pemerintah Nomor 24 Tahun 1957 jo Peraturan**

Menteri Negara Agraria/ Kepala Badan Pertanahan Nasional Nomor 3 Tahun 1957 Pasal 22 Ayat 1,

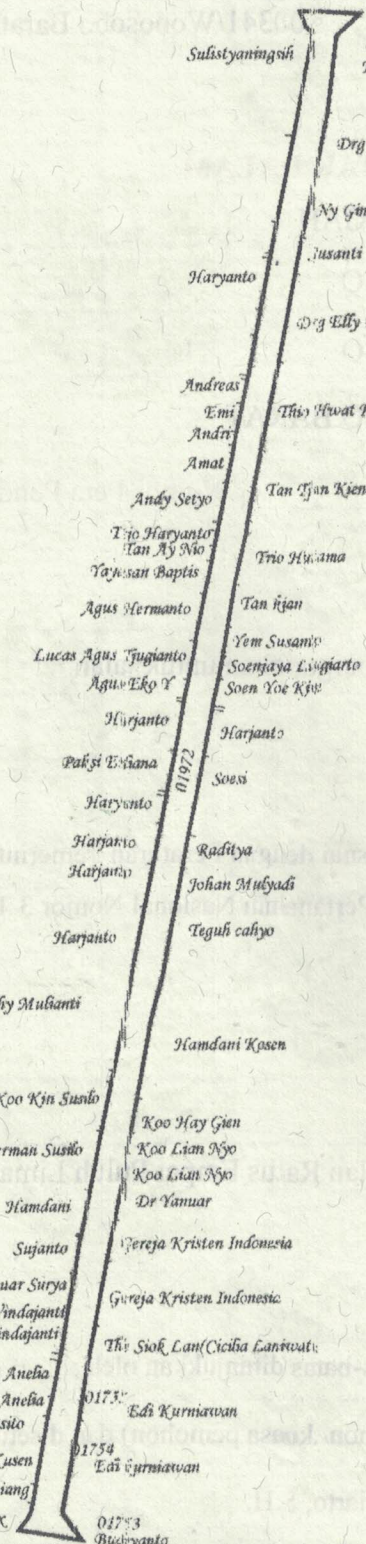

Luas : **4.945 m2 (Empat Ribu Sembilan Ratus Empat Puluh Lima Meter Persegi)**

Penunjukan dan penetapan batas : **Batas-batas ditunjukkan oleh : ONE ANDANG WARDOYO (pemohon/ kuasa pemohon) dan disetujui oleh pihak-pihak berbatasan.**

Ditetapkan dan ditukur oleh **Widodo Junarto, S.H.**



SKALA 1 :



Koordinat Titik Tengah : $X=244224.3907$ $Y=685477.9885$

PENJELASAN :

batas tanah ini

