


# KEMENTERIAN AGRARIA DAN TATA RUANG / BADAN PERTANAHAN NASIONAL REPUBLIC INDONESIA




## SERTIPIKAT (TANDA BUKTI HAK)



KANTOR PERTANAHAN  
KABUPATEN / KOTA  
WONOSOBO

1	1	•	2	5	•	0	9	•	0	7	•	4	•	0	0	1	3	4
---	---	---	---	---	---	---	---	---	---	---	---	---	---	---	---	---	---	---

KEMENTERIAN AGRARIA DAN TATA RUANG /  
BADAN PERTANAHAN NASIONAL  
REPUBLIK INDONESIA



SERTIPIKAT

HAK : PAKAI No. 00134

PROVINSI : JAWA TENGAH

KABUPATEN / KOTA : WONOSOBO

KECAMATAN : WONOSOBO

DESA / KELURAHAN : WONOSOBO BARAT

DAFTAR ISIAN 307  
No. 45/88 / 2022

DAFTAR ISIAN 208  
No. 22/145 / 2022


KANTOR PERTANAHAN  
KABUPATEN / KOTA  
WONOSOBO

1 1 • 2 5 • 0 9 • 0 7 • 4 • 0 0 1 3 4

**PENDAFTARAN - PERTAMA**

Halaman :

<p>a) HAK : <b>PAKAI</b> No. : <b>00134</b> Desa / Kel : <b>WONOSOBO BARAT</b> Tgl. berakhirnya hak : <b>Untuk jangka waktu selama dipergunakan</b></p>	<p>f) NAMA PEMEGANG HAK <b>PEMERINTAH KABUPATEN WONOSOBO</b> Tanggal lahir / akta pendirian</p>
<p>b) NIB <b>11250907.01980</b> Letak Tanah <b>WONOSOBO BARAT</b></p>	<p>g) PEMBUKUAN <b>Wonosobo, 31 - 05 - 2022</b> Kepala Kantor Pertanahan Kabupaten / Kota <b>Wonosobo</b></p>
<p>c) ASAL HAK 1. <b>Konversi</b> 2. <b>Pemberian Hak dari Tanah Negara Aset Pemerintah Kabupaten Wonosobo</b> 3. <b>Pemecahan / Pemisahan / Penggabungan bidang</b></p>	<p>ttid <b>SIYAMTO, A.Ptnh., M.Si.</b> NIP <b>19690718 198903 1 003</b></p>
<p>d) DASAR PENDAFTARAN 1. <b>Daftar Isian 202</b> Tgl. No. 2. <b>Surat Keputusan Kakantah</b> Tgl. <b>04/03/2022</b> <b>Kab. Wonosobo</b> No. <b>00013/HP/BPN-11.25/III/2022</b> 3. <b>Permohonan Pemecahan / Pemisahan / Penggabungan bidang</b> Tgl. No.</p>	<p>h) PENERBITAN SERTIPIKAT <b>Wonosobo, 31 - 05 - 2022</b> Kepala Kantor Pertanahan Kabupaten / Kota <b>Wonosobo</b></p>
<p>e) SURAT UKUR Tgl. <b>24/05/2022</b> No. <b>00344/Wonosobo Barat/2022</b> Luas : <b>4.735 M<sup>2</sup></b></p>	<p><b>SIYAMTO, A.Ptnh., M.Si.</b> NIP <b>19690718 198903 1 003</b></p>
<p>i) PENUNJUK - <b>Dipergunakan untuk Jalan Kabupaten.</b> - <b>Hak Pakai ini tidak boleh dipergunakan untuk tujuan lain / dialihkan haknya tanpa persetujuan tertulis dari Kepala Kantor Pertanahan Kabupaten Wonosobo.</b></p>	



1	1	•	2	5	•	0	9	•	0	7	•	4	•	0	0	1	3	4
---	---	---	---	---	---	---	---	---	---	---	---	---	---	---	---	---	---	---

NIB : 11250907.01980

# SURAT UKUR

Nomor : 00344/Wonosobo Barat/2022

## SEBIDANG TANAH TERLETAK DALAM

Provinsi : **JAWA TENGAH**

Kabupaten / Kota : **WONOSOBO**

Kecamatan : **WONOSOBO**

Desa / Kelurahan : **WONOSOBO BARAT**

Peta : **Pendaftaran** Nomor Peta Pendaftaran : **49.1-36.068-06**

Lembar : **Kotak C3**


Keadaan Tanah : **Sebidang tanah dipergunakan untuk jalan.**

Tanda-tanda batas : **Telah terpasang sesuai dengan Peraturan Pemerintah Nomor 24 Tahun 1997 jo Peraturan Menteri Negara Agraria/ Kepala Badan Pertanahan Nasional Nomor 3 Tahun 1997 Pasal 22 Ayat 1.**

Luas : **4.735 m2 (Empat Ribu Tujuh Ratus Tiga Puluh Lima Meter Persegi)**

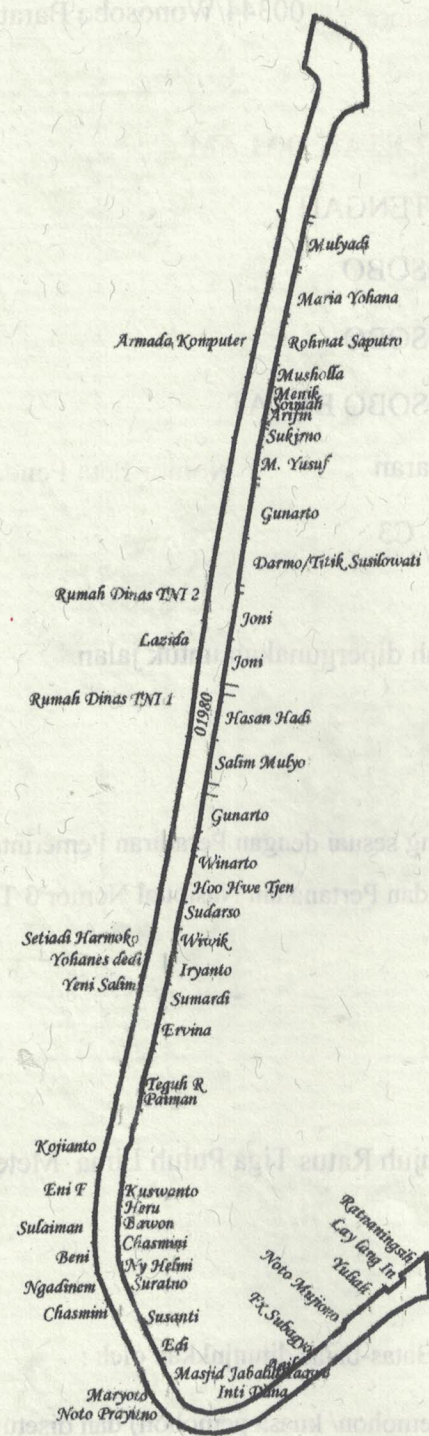
Penunjukan dan penetapan batas : **Batas-batas ditunjukkan oleh :**  
**ONE ANDANG WARDOYO (pemohon/ kuasa pemohon) dan disetujui oleh pihak-pihak berbatasan.**

Ditetapkan dan diukur oleh **Widodo Juniarto, SH.**



2500

SKALA 1 :



Koordinat Titik Tengah : X=244104.5600 Y=686032.2577

PENJELASAN :

batas tanah ini

