

St. kearifan
Bidang I

KEMENTERIAN AGRARIA DAN TATA RUANG / BADAN PERTANAHAN NASIONAL REPUBLIK INDONESIA




SERTIPIKAT (TANDA BUKTI HAK)



KANTOR PERTANAHAN
KABUPATEN / KOTA
WONOSOBO

1 1 • 2 5 • 0 9 • 2 0 • 4 • 0 0 1 3 4

KEMENTERIAN AGRARIA DAN TATA RUANG / BADAN PERTANAHAN NASIONAL REPUBLIK INDONESIA



SERTIPIKAT

HAK : **PAKAI** No. **00134**

PROVINSI : **JAWA TENGAH**

KABUPATEN / KOTA : **WONOSOBO**

KECAMATAN : **WONOSOBO**

DESA / KELURAHAN : **WONOSOBO TIMUR**

KANTOR PERTANAHAN
KABUPATEN / KOTA
WONOSOBO


DAFTAR ISI AN 307
No. **45 223 / 2022**
DAFTAR ISI AN 208
No. **28166 / 2022**

1	1	.	2	5	.	0	9	.	2	0	.	4	.	0	0	1	3	4
---	---	---	---	---	---	---	---	---	---	---	---	---	---	---	---	---	---	---

PENDAFTARAN - PERTAMA

Halaman :

<p>a) HAK : PAKAI No. : 00134 Desa / Kel : WONOSOBO TIMUR Tgl. berakhirnya hak : Untuk jangka waktu selama dipergunakan</p>	<p>f) NAMA PEMEGANG HAK PEMERINTAH KABUPATEN WONOSOBO Tanggal lahir / akta pendirian</p>
<p>b) NIB 11250920.02082 Letak Tanah WONOSOBO TIMUR</p>	<p>g) PEMBUKUAN Wonosobo, 31 - 05 - 2022 Kepala Kantor Pertanahan Kabupaten / Kota Wonosobo</p>
<p>c) ASAL HAK 1. Konversi 2. Pemberian Hak dari Tanah Negara Aset Pemerintah Kabupaten Wonosobo 3. Pemecahan / Pemisahan / Penggabungan bidang</p>	<p>ttd SIYAMTO, A.Ptnh., M.Si. NIP 19690718 198903 1 003</p>
<p>d) DASAR PENDAFTARAN 1. Daftar Isian 202 Tgl. No. 2. Surat Keputusan Kakantah Tgl. 04/03/2022 Kab. Wonosobo No. 00016/HP/BPN-11.25/III/2022 3. Permohonan Pemecahan / Pemisahan / Penggabungan bidang Tgl. No.</p>	<p>h) PENERBITAN SERTIPIKAT Wonosobo, 31 - 05 - 2022 Kepala Kantor Pertanahan Kabupaten / Kota Wonosobo</p>
<p>e) SURAT UKUR Tgl. 24/05/2022 No. 00700/Wonosobo Timur/2022 Luas : 1.934 M²</p>	<p>SIYAMTO, A.Ptnh., M.Si. NIP 19690718 198903 1 003</p>
<p>i) PENUNJUK - Dipergunakan untuk Jalan Kabupaten. - Hak Pakai ini tidak boleh dipergunakan untuk tujuan lain / dialihkan haknya tanpa persetujuan tertulis dari Kepala Kantor Pertanahan Kabupaten Wonosobo.</p>	



ABG218571

1 1 . 2 5 . 0 9 . 2 0 . 4 . 0 0 1 3 4

DAFTAR ISIAN 207

NIB : 11250920.02082

SURAT UKUR

Nomor : 00700/Wonosobo Timur/2022

SEBIDANG TANAH TERLETAK DALAM

Provinsi : **JAWA TENGAH**

Kabupaten / Kota : **WONOSOBO**

Kecamatan : **WONOSOBO**

Desa / Kelurahan : **WONOSOBO TIMUR**

Peta : **Pendaftaran** Nomor Peta Pendaftaran : **49.1-36.068-06-6**

Lembar : **Kotak : A3**

Kadaan Tanah : **Sebidang tanah dipergunakan untuk jalan.**

Tanda-tanda batas : **Telah terpasang sesuai dengan Peraturan Pemerintah Nomor 24 Tahun 1997 jo Peraturan**

Menteri Negara Agraria/ Kepala Badan Pertanahan Nasional Nomor 3 Tahun 1997 Pasal 22 Ayat 1.

Luas : **1.934 m2 (Seribu Sembilan Ratus Tiga Puluh Empat Meter Persegi)**

Penunjukan dan penetapan batas : **Batas-batas ditunjukkan oleh :**

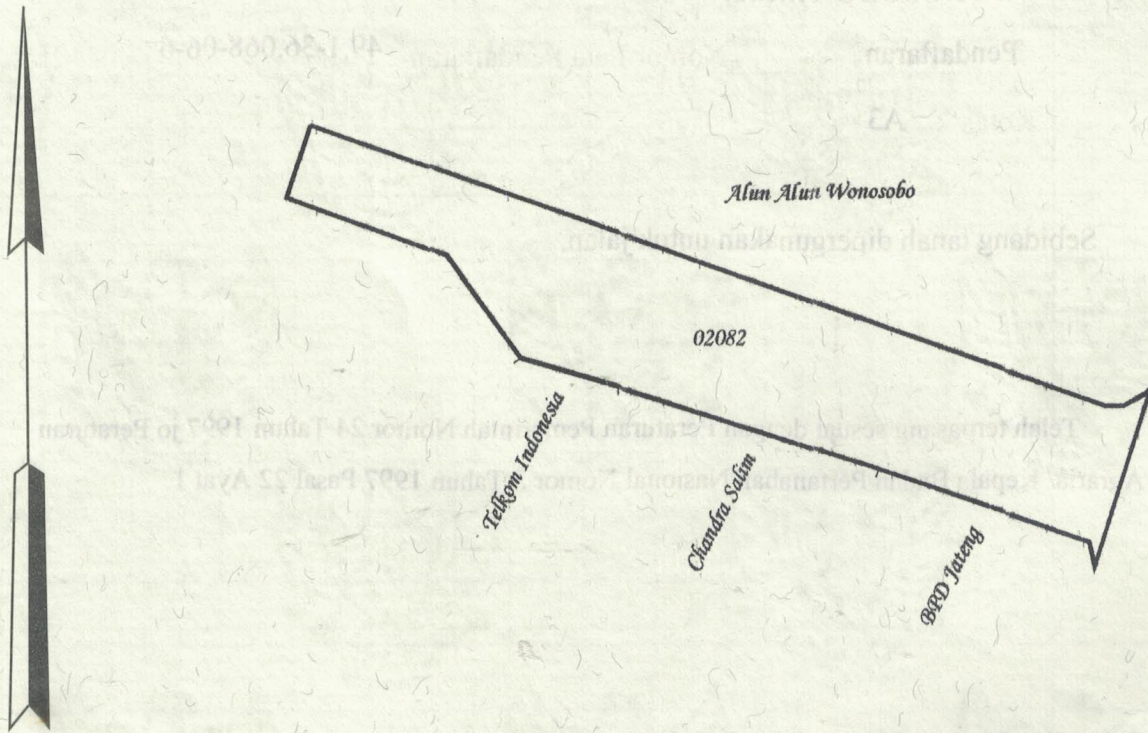
ONE ANDANG WARDOYO (pemohon/ kuasa pemohon) dan disetujui oleh pihak-pihak berbatasan.

Ditetapkan dan diukur oleh Widodo Juniarto, SH.



1000

SKALA 1 :



Koordinat Titik Tengah : $X=244516.7196$ $Y=686240.0697$

PENJELASAN :

batas tanah ini

