

ABG218565


Jl. R. Mangun keosoemo

308 / sk / 22

DAFTAR ISIAN 206

Bidang I

# KEMENTERIAN AGRARIA DAN TATA RUANG / BADAN PERTANAHAN NASIONAL REPUBLIK INDONESIA




## SERTIPIKAT (TANDA BUKTI HAK)

KANTOR PERTANAHAN  
KABUPATEN / KOTA  
WONOSOBO

1 1 . 2 5 . 0 9 . 2 0 . 4 . 0 0 1 4 5

# KEMENTERIAN AGRARIA DAN TATA RUANG / BADAN PERTANAHAN NASIONAL REPUBLIK INDONESIA



## SERTIPIKAT

**HAK :** PAKAI **No. 00145**

**PROVINSI :** JAWA TENGAH

**KABUPATEN / KOTA :** WONOSOBO

**KECAMATAN :** WONOSOBO

**D-E-S-A / KELURAHAN :** WONOSOBO TIMUR

**KANTOR PERTANAHAN  
KABUPATEN / KOTA  
WONOSOBO**

DAFTAR ISIAN 307  
No. 45190 / 2022  
DAFTAR ISIAN 208  
No. 22147 / 2022

1 1 . 2 5 . 0 9 . 2 0 . 4 . 0 0 1 4 5

# PENDAFTARAN - PERTAMA

Halaman :

<p>a) HAK : <b>PAKAI</b>                  No. : <b>00145</b>                  Desa/ Kel : <b>WONOSOBO TIMUR</b>                  Tgl. berakhirnya hak :  <b>Untuk jangka waktu selama dipergunakan</b></p>	<p>d) NAMA PEMEGANG HAK  <b>PEMERINTAH KABUPATEN WONOSOBO</b>                  Tanggal lahir / akta pendirian</p>
<p>b) NIB <b>11250920.02092</b>                  Letak Tanah  <b>WONOSOBO TIMUR</b></p>	<p>g) PEMBUKUAN  <b>Wonosobo, 31 - 05 - 2022</b>                  Kepala Kantor Pertanahan                  Kabupaten / Kota  <b>Wonosobo</b></p>
<p>c) ASAL HAK                  1. Konversi                  2. Pemberian Hak dari Tanah Negara Aset Pemerintah Kabupaten Wonosobo                  3. Pemecahan / Pemisahan / Penggabungan bidang</p>	<p>h) PENERBITAN SERTIPIKAT  <b>Wonosobo, 31 - 05 - 2022</b>                  Kepala Kantor Pertanahan                  Kabupaten / Kota  <b>Wonosobo</b></p>
<p>d) DASAR PENDAFTARAN                  1. Daftar Isian 202                  Tgl.                  No.                  2. Surat Keputusan <b>Kakantah</b>                  Tgl. <b>04/03/2022</b> <b>Kab. Wonosobo</b>                  No. <b>00024/HP/BPN-11.25/III/2022</b>                  3. Permohonan Pemecahan / Pemisahan / Penggabungan bidang                  Tgl.                  No.</p>	<p><b>SIYAMTO, A.Ptnh., M.Si.</b>                  NIP <b>19690718 198903 1 003</b></p>
<p>e) SURAT UKUR                  Tgl. <b>24/05/2022</b>                  No. <b>00694/Wonosobo Timur/2022</b>                  Luas : <b>1.777 M<sup>2</sup></b></p>	<p><b>SIYAMTO, A.Ptnh., M.Si.</b>                  NIP <b>19690718 198903 1 003</b></p>
<p>i) PENUNJUK                  - Dipergunakan untuk Jalan Kabupaten.                  - Hak Pakai ini tidak boleh dipergunakan untuk tujuan lain / dialihkan haknya tanpa persetujuan tertulis dari Kepala Kantor Pertanahan Kabupaten Wonosobo.</p>	

1	1	•	2	5	•	0	9	•	2	0	•	4	•	0	0	1	4	5
---	---	---	---	---	---	---	---	---	---	---	---	---	---	---	---	---	---	---

NIB : 11250920.02092

# SURAT UKUR

Nomor : 00694/Wonosobo Timur/2022

## SEBIDANG TANAH TERLETAK DALAM

- Provinsi : **JAWA TENGAH**
- Kabupaten / Kota : **WONOSOBO**
- Kecamatan : **WONOSOBO**
- Desa / Kelurahan : **WONOSOBO TIMUR**
- Peta : **Pendaftaran Nomor Peta Pendaftaran : 49.1-36.068-06-8**
- Lembar : **Kotak : E3**

Keadaan Tanah : **Sebidang tanah dipergunakan untuk jalan.**

Tanda-tanda batas : **Telah terpasang sesuai dengan Peraturan Pemerintah Nomor 24 Tahun 1997 jo Peraturan**

**Menteri Negara Agraria/ Kepala Badan Pertanahan Nasional Nomor 3 Tahun 1997 Pasal 22 Ayat 1.**

Luas : **1.777 m2 (Seribu Tujuh Ratus Tujuh Puluh Tujuh Meter Persegi)**

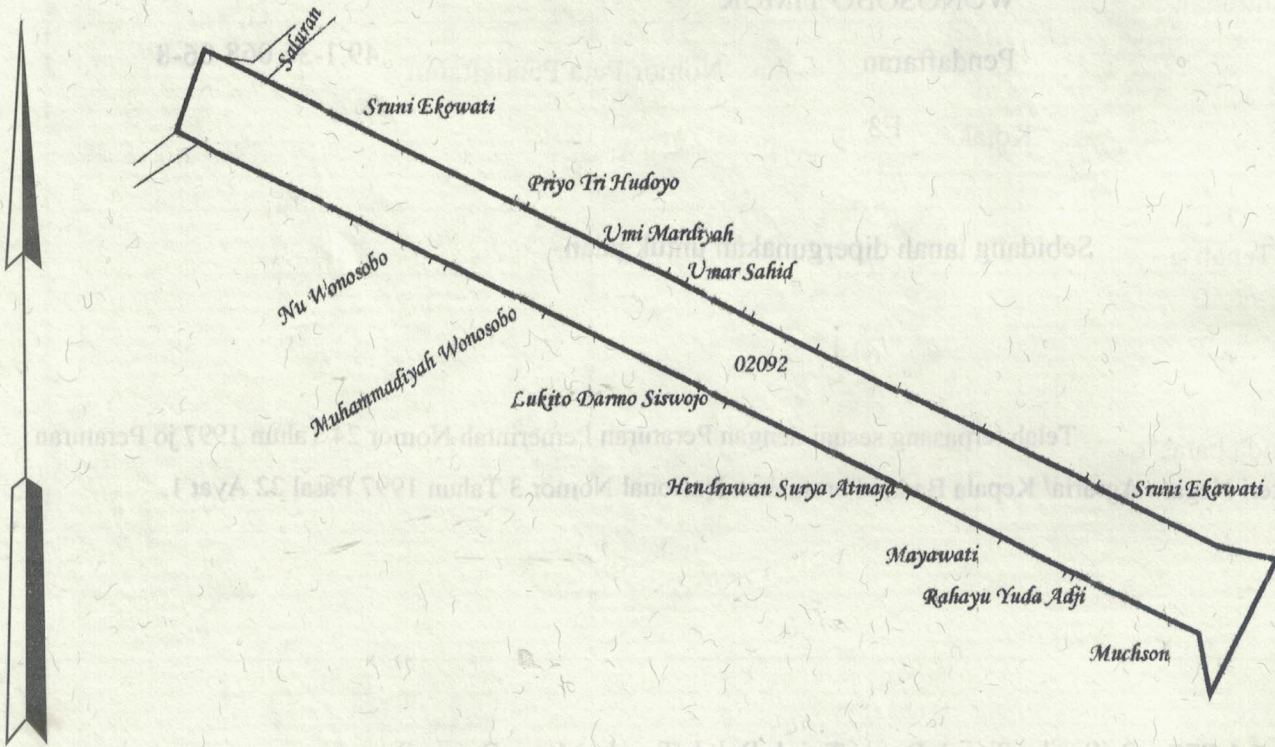
Penunjukan dan penetapan batas : **Batas-batas ditunjukkan oleh : ONE ANDANG WARDOYO (pemohon/ kuasa pemohon) dan disetujui oleh pihak-pihak berbatasan.**

**Ditetapkan dan diukur oleh Widodo Juniarto, SH.**



1000

SKALA 1 :



Koordinat Titik Tengah :  $X=244486.1719$   $Y=686750.4876$

PENJELASAN :

batas tanah ini

Hal lain - lain: Surat Ukur ini merupakan kutipan dari Peta Bidang Nomor 3159/2021 NIB.  
11250920.02092 tanggal 20/12/2021 Desa/Kelurahan Wonosobo Timur

Daftar Isian 303 tgl. 23/05/2022 No. 3803/2022

Daftar Isian 302 tgl. -- No. --

Daftar Isian 307 tgl. 24/05/2022 No. 43332/2022

Tanggal Penomoran Surat Ukur

UNTUK SERTIPIKAT Wonosobo, 24/05/2022

Wonosobo, 31 - 05 - 2022

Kepala Seksi Survei dan Pemetaan

Kepala Kantor Pertanahan  
Kabupaten / Kota  
Wonosobo  
SIYAMTO, A.Pth., M.Si.  
NIP. 196907181989031003

Kantor Pertanahan  
Kabupaten / Kota  
Wonosobo  
SARTONO, A.Pth., MM.  
NIP. 196906051989031004

Pemisahan  
Lihat Surat Ukur Penggabungan  
Pengganti

Nomor

Nomor Hak

Dikeluarkan Surat Ukur	Nomor	Nomor Hak	Sisa luas
Tanggal	Luas		

Sisanya ditunjukkan dalam Surat Ukur Nomor : Nomor Hak :