


Jalur Penyelamat Tertek

= N =

HP : 3  
TOL : 2-10-99  
No : 530.3/097/11/1939/33/99

# BADAN PERTANAHAN NASIONAL

SKRD BPL



## SERTIPIKAT

( TANDA BUKTI HAK )

KANTOR PERTANAHAN  
KABUPATEN/KOTAMADYA



WONOSOBO

AH 428172

1	1	.	2	5	.	0	8	.	1	0	.	4	.	0	0	0	0	3
---	---	---	---	---	---	---	---	---	---	---	---	---	---	---	---	---	---	---

JALUR PENYELAMAT  
Ker. ke -

# BADAN PERTANAHAN NASIONAL



## BUKUTANAH

HAK PAKAI No. 3

PROPINSI  
KABUPATEN/KOTAMADYA  
KECAMATAN  
D E S A / K E L U R A H A N  
WONOSOBO  
KIURTEK  
PUTROJATI

KANTOR PERTANAHAN  
KABUPATEN/KOTAMADYA

WONOSOBO

DAFTAR ISI 208  
No. 72 / B / BPN / 1997

DAFTAR ISI 307  
No. 925 / B / BPN / 1997

11 . 25 . 08 . 10 . 4 . 00003

**PENDAFTARAN - PERTAMA**

Halaman :

<p>a) HAK : <b>PAKAI</b>.</p> <p>No. : <b>3</b></p> <p>Desa : <b>Purwojati</b>.</p>	<p>f) NAMA PEMEGANG HAK</p> <p><b>PEMERINTAH DAERAH TINGKAT II KABUPATEN WONOSOBO</b>.</p> <p>Berkedudukan di Wonosobo.</p>
<p>b) NAMA JALAN/PERSIL</p>	<p>g) PEMBUKUAN</p> <p><b>Wonosobo</b>, Tgl. <b>22 - 12 - 1997</b></p> <p>Kepala Kantor Pertanahan Kabupaten/Kotamadya <b>Wonosobo</b></p> <p><b>ttd.</b></p> <p><b>Ir. TJIPTADI, SH.</b></p> <p>NIP <b>010 166 138.</b></p>
<p>c) ASAL PERSIL</p> <p>1. <b>Konversi</b></p> <p>2. <b>Pemberian hak Pakai asal Tanah Negara bekas Yasan C.NO.895 P.55 Kls.S.V</b></p> <p>3. <b>Pemisahan</b></p> <p>4. <b>Penggabungan</b></p>	<p>h) PENERBITAN SERTIPIKAT</p> <p><b>Wonosobo</b>, Tgl. <b>22 - 12 - 1997</b></p> <p>Kepala Kantor Pertanahan Kabupaten/Kotamadya <b>Wonosobo</b></p> <p><b>Ir. TJIPTADI, SH.</b></p> <p>NIP <b>010 166 138.</b></p>
<p>d) SURAT KEPUTUSAN</p> <p>KEPALA KANTOR WILAYAH BADAN PERTANAHAN NASIONAL PROPINSI JAWA TENGAH</p> <p>TANGGAL : <b>2 - 10 - 1997</b></p> <p>NOMOR : <b>SK.530.3/097/1/1439/33/97.</b></p> <p>Uang pemasukan/biaya administrasi <b>Rp. 15.000,-</b></p> <p>Lamanya hak berlaku <b>selama waktu dipergunakan untuk Jalur Penye- lamat</b>.</p> <p>Berakhirnya hak</p> <p>Tgl.</p>	<p>i) PENUNJUK</p> <p>Tgl. : <b>14 - 5 - 1997</b>.</p> <p>No. : <b>968/BPN/ 1997</b>.</p> <p>Luas : <b>± 2.159 M2</b>.</p>



11 · 25 · 08 · 10 · 4 · 00003

Nomor hak : P.3  
0.895 P.55 s.v

# SURAT UKUR GAMBAR SITUASI

Nomor : 968 / BPN / 19.97

## SEBIDANG TANAH TERLETAK DALAM

Propinsi : Jawa Tengah.

Kabupaten/Kotamedya : Wonosobo.

Kecamatan : Kertek.

Desa/Kelurahan : Purwojati.

Peta : Kotak

Nomor Pendaftaran

Keadaan Tanah : Sebidang tanah pertanian.

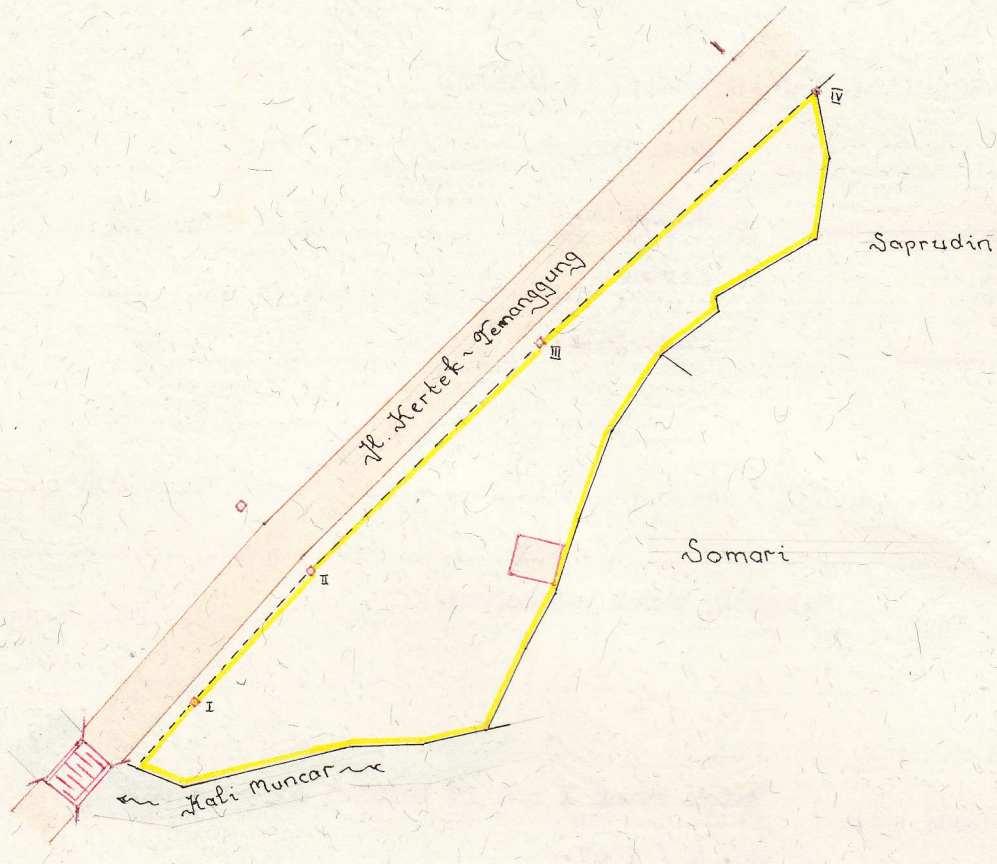
Tanda-tanda batas : Patah beton I s/d IV berdiri di atas batas telah memenuhi PMA -  
No. 8 / 1961.

Luas : ± 2.159 M2 (Dua ribu seratus lima puluh sembilan meter persegi)

Penunjukan dan penetapan batas : Oleh Ip. Somaxi.



PERBANDINGAN 1 : ..... 1000 .....



PENJELASAN : ..... batas tanah ini



