


BADAN PERTANAHAN NASIONAL



SERTIPIKAT

HAK : **PAKAI** No. **7**

PROPINSI :

JAWA TENGAH

KABUPATEN / KOTAMADYA :

WONOSOBO

KECAMATAN :

KERTEK

DESA / KELURAHAN :

NGADIKUSUMAN

DAFTAR ISIAN 307

No. **302/B/BPN** /200**6**...

DAFTAR ISIAN 208

No. **281/II/BPN** /200**6**...


KANTOR PERTANAHAN
KABUPATEN / KOTAMADYA

WONOSOBO

11 • 25 • 08 • 07 • 4 • 00007

PENDAFTARAN - PERTAMA

Halaman :

<p>a) HAK : PAKAI</p> <p>No. : 7</p> <p>Desa / Kel. : NGADIKUSUMAN</p> <p>Tgl. berakhirnya hak :</p>	<p>f) NAMA PEMEGANG HAK</p> <p>PEMERINTAH KABUPATEN WONOSOBO</p> <p>Tanggal lahir / akta pendirian</p>
<p>b) NIB 11.25.08.07.00220 ✓</p> <p>Letak Tanah</p> <p>NGADIKUSUMAN</p>	
<p>c) ASAL HAK</p> <p>1. Konversi</p> <p>2. Pemberian hak PAKAI ✓</p> <p>3. Pemecahan / Pemisahan / Penggabungan bidang</p>	<p>g) PEMBUKUAN</p> <p>WONOSOBO Tgl. 19.4.2006</p> <p>Kepala Kantor Pertanahan Kabupaten / Kotamadya WONOSOBO</p> <p>ttd.</p>
<p>d) DASAR PENDAFTARAN</p> <p>1. Daftar Isian 202</p> <p>Tgl.</p> <p>No.</p> <p>2. Surat Keputusan Kantah Kab.WSB</p> <p>Tgl. : 26-Maret 2006</p> <p>No. : 2-530.2-11.25-2006 ✓</p> <p>3. Permohonan Pemecahan / Pemisahan / Penggabungan bidang</p> <p>Tgl.</p> <p>No.</p>	<p>h) PENERBITAN SERTIPIKAT</p> <p>WONOSOBO Tgl. 19.14.2006</p> <p>Kepala Kantor Pertanahan Kabupaten / Kotamadya WONOSOBO</p> <p>Drs. HAIRYANTO</p> <p>NIP 010 067 995.-</p>
<p>e) SURAT UKUR</p> <p>Tgl. : 26-01-2006</p> <p>No. : 47/Ngadikusuman/2006</p> <p>Luas. : 1.127 M2 ✓</p>	<p></p> <p>Drs. HAIRYANTO</p> <p>NIP 010 067 995.-</p>
<p>i) PENUNJUK</p>	



11.25.08.07.4.00007

NIB : 11.25.08.07.00220

SURAT UKUR

Nomor : 47 / Ngadikusuma / 2006

SEBIDANG TANAH TERLETAK DALAM

Propinsi : JAWA TENGAH

Kabupaten / Kotamadya : WONOSOBO

Kecamatan : KERTEK

Desa / Kelurahan : NGADIKUSUMA

Peta : Nomor Peta Pendaftaran :

Lembar : Kotak :

Keadaan Tanah : Sebidang tanah dipergunakan untuk jalan.

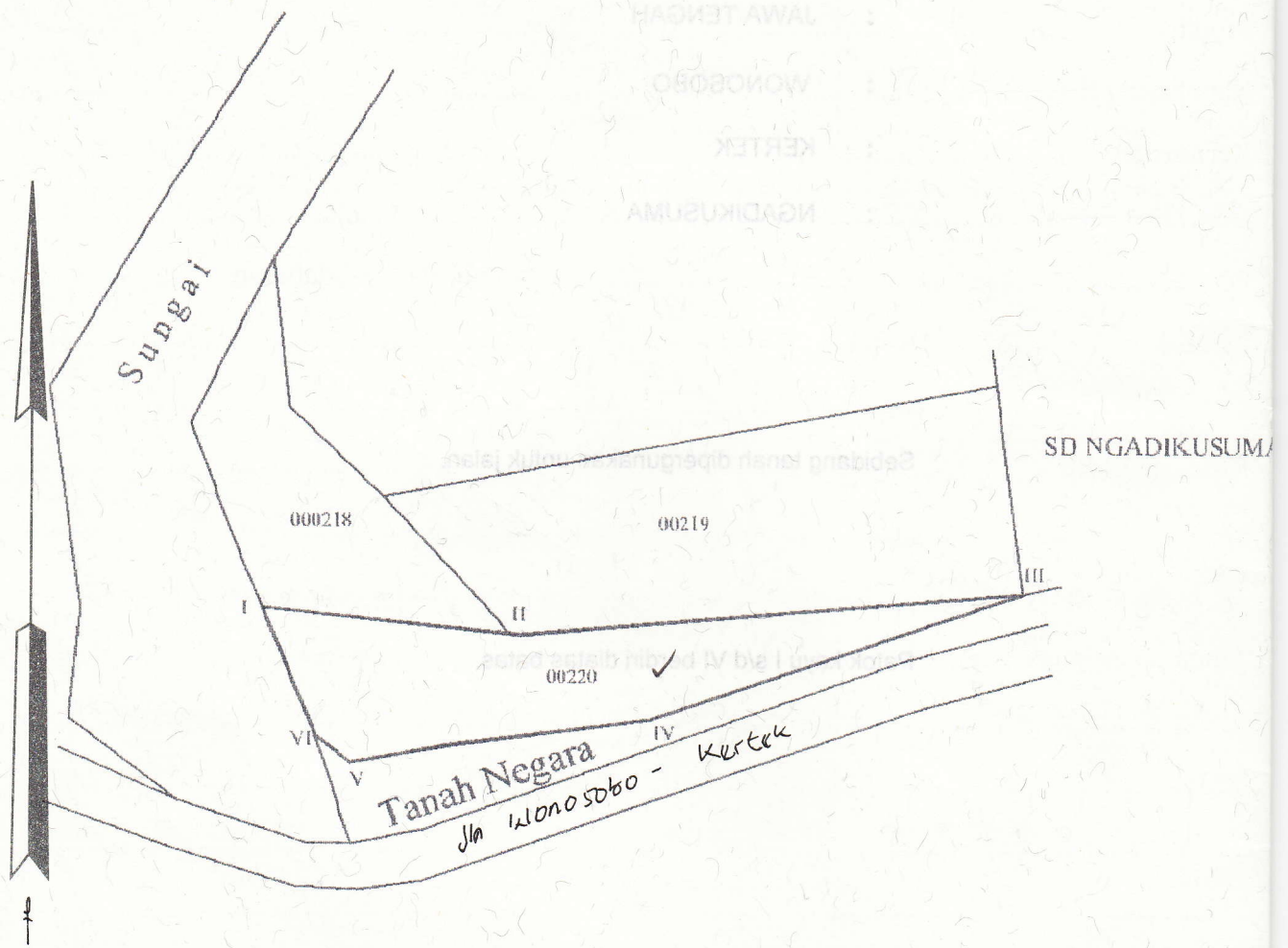
Tanda-tanda batas : Patok kayu 1 s/d VI berdiri diatas batas.

Luas : 1.127.M2 (Seribu seratus dua puluh tujuh meter persegi)

Penunjukan dan penetapan batas : Oleh Drs. Satriyatmo an PEMKAB. WONOSOBO



SKALA 1 : 1000



PENJELASAN : _____ batas tanah ini

