

AY 754623


553/AW5B/07

DAFTAR ISIAN 206

BKIS: 2521/2007

2952/2007

BADAN PERTANAHAN NASIONAL



SERTIPIKAT

(TANDA BUKTI HAK)


HAK PAKAI NO. 16
Kelurahan Kejiwan Kecamatan
Wonosobo
Tanah Jembatan Sijember Kiri

KANTOR PERTANAHAN
KABUPATEN / KOTAMADYA

WONOSOBO

11 • 25 • 09 • 19 • 4 • 00016

BADAN PERTANAHAN NASIONAL



SERTIPIKAT

HAK : MILIK No. 00016.

PROPINSI : JAWA TENGAH

KABUPATEN / KOTAMADYA : WONOSOBO

KECAMATAN : WONOSOBO

DESA / KELURAHAN : KEJIWAN

DAFTAR ISIAN 307
No. 6973 / BPN / 200.7.
DAFTAR ISIAN 208
No. 2662 / BPN / 200.7.

KANTOR PERTANAHAN
KABUPATEN / KOTAMADYA
WONOSOBO

11 • 25 • 09 • 19 • 4 • 00016

PENDAFTARAN - PERTAMA

Halaman :

<p>a) HAK : PAKAI No. : 00016. ✓ Desa / Kel. : KEJIWAN Tgl. berakhirnya hak : Selama dipergunakan ✓</p>	<p>f) NAMA PEMEGANG HAK PEMERINTAH KABUPATEN WONOSOBO ✓ Tanggal lahir / akta pendirian</p>
<p>b) NIB 11.25.09.19.00255 Letak Tanah KEJIWAN</p>	
<p>c) ASAL HAK HM.328 1. Konversi 2. Pemberian hak 3. Pemecahan / Pemisahan / Penggabungan bidang</p>	<p>g) PEMBUKUAN Wonosobo Tgl. 20 - 11 - 2007. Kepala Kantor Pertanahan Kabupaten / Kotamadya Wonosobo ttd.</p>
<p>d) DASAR PENDAFTARAN 1. Daftar Isian 202 Tgl. No. 2. Surat Keputusan KAKANTAH Tgl. 02-04-2007 KAB WONOSOBO No. 5-530.2-11.25-2007 ✓ 3. Permohonan Pemecahan / Pemisahan / Penggabungan bidang Tgl. No.</p>	<p>h) PENERBITAN SERTIPIKAT  TULUSWATI, SH NIP 750 002 710 Tgl. 20 - 11 - 2007. Kepala Kantor Pertanahan Kabupaten / Kotamadya Wonosobo</p>
<p>e) SURAT UKUR Tgl. 24-09-2007 No. 176/KEJIWAN/2007 Luas. 451 m² ✓</p>	<p> TULUSWATI, SH NIP 750 002 710</p>
<p>i) PENUNJUK 26-03-2007 Pelepasan Hak Tgl. 27-12-2006, No. 6/PLPS/III/2007 Dipergunakan untuk jembatan</p>	

11 • 25 • 09 • 19 • 1 • 000 16

NIB : 11.25.09.19.00255

SURAT UKUR

Nomor : ...176 / Kejiwan / 200200.....

SEBIDANG TANAH TERLETAK DALAM

Propinsi : Jawa Tengah.

Kabupaten / Kotamadya : Wonosaba

Kecamatan : Wonosaba

Desa / Kelurahan : Kejiwan

Peta : Pendaftaran Nomor Peta Pendaftaran : ...49.1.36.068-10-1.....

Lembar : Kotak : D.1


Keadaan Tanah : Sebidang tanah pertanian

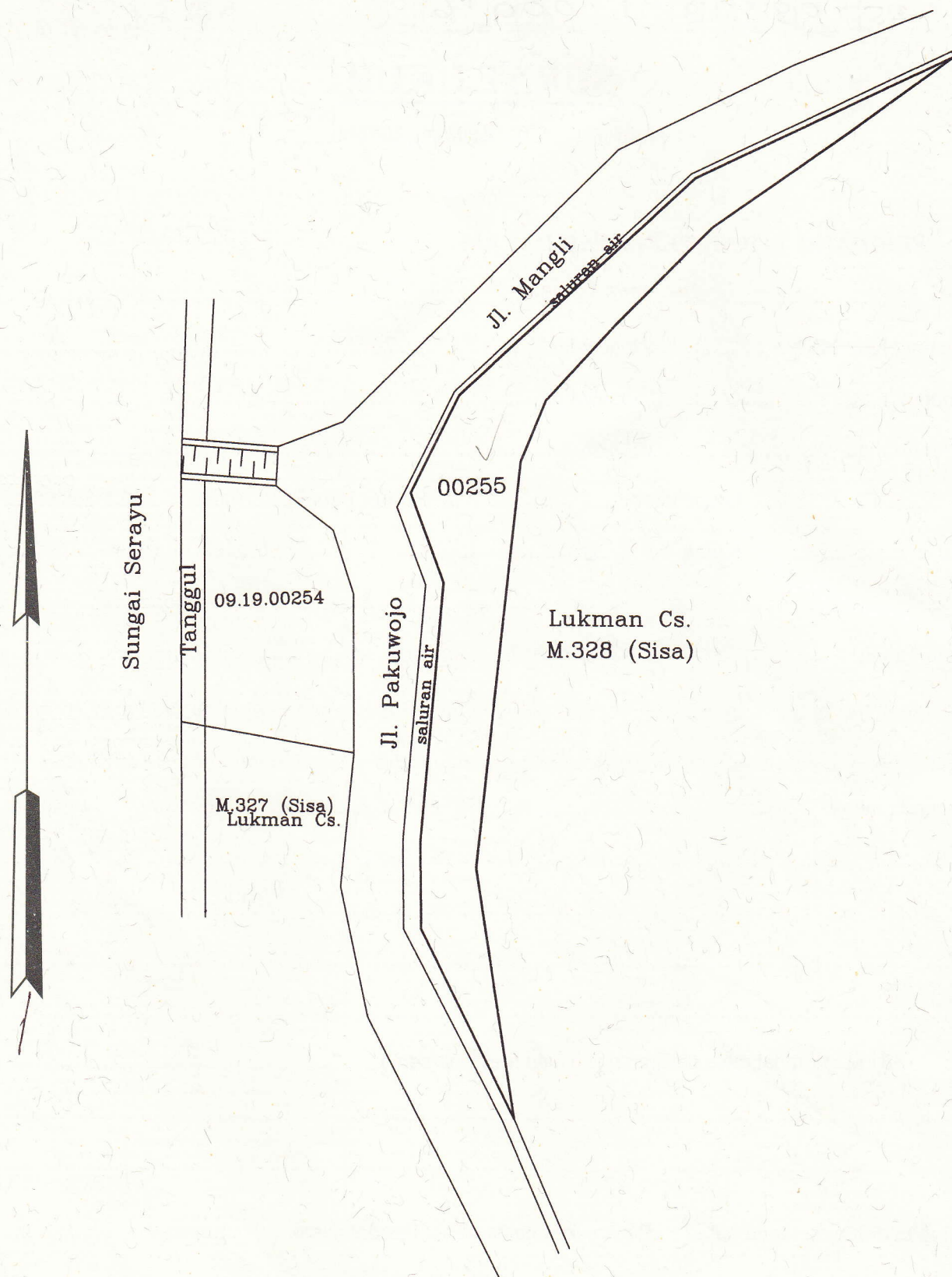
Tanda-tanda batas :

Luas : ... 481 M2 (Empat ratus delapan puluh satu meter persegi)

Penunjukan dan penetapan batas : Penunjukan batas oleh ... Drs. Safriatmo

(Pemilik / Kuasa Pemilik)





PENJELASAN : _____ batas tanah ini

