

AY 754622


DAFTAR ISIAN 206

551 / AWSB / 07  
BKS 2522 / 2007

2953 / 2007

# BADAN PERTANAHAN NASIONAL

8



## SERTIPIKAT (TANDA BUKTI HAK)


**HAK PAKAI NO. 15**  
Kelurahan Kejiwan Kecamatan Wonosobo  
Tanah Jembatan Sitembar Kiri

KANTOR PERTANAHAN  
KABUPATEN / KOTAMADYA

WONOSOBO

11 • 25 • 09 • 19 • 1 • 00015

# BADAN PERTANAHAN NASIONAL



## SERTIPIKAT

HAK : ..... MILIK No. 00015 ✓

PROPINSI

JAWA TENGAH

KABUPATEN / KOTAMADYA

WONOSOBO

KECAMATAN

WONOSOBO

DESA / KELURAHAN

KEJIWAN ✓

DAFTAR ISIAN 307

No. 6972 / BPN / 200...7

DAFTAR ISIAN 208

No. 2661 / BPN / 200...7

KANTOR PERTANAHAN  
KABUPATEN / KOTAMADYA

WONOSOBO

11 • 25 • 09 • 19 • 4 • 00015

**PENDAFTARAN - PERTAMA**

Halaman :

<p>a) HAK : <b>PAKAI</b>                  No. : <b>00015</b>                  Desa / Kel. : <b>KEJIWAN</b> ✓                  Tgl. berakhirnya hak :  <b>Selama dipergunakan</b></p>	<p>f) NAMA PEMEGANG HAK  <b>PEMERINTAH KABUPATEN WONOSOBO</b> ✓                  Tanggal lahir / akta pendirian</p>
<p>b) NIB <b>11.25.09.19.00254</b> ✓                  Letak Tanah  <b>KEJIWAN</b></p>	
<p>c) ASAL HAK <b>HM.327 Seb</b>                  1. <del>Konversi</del>                  2. <del>Pemberian hak</del>                  3. <del>Pemecahan / Pemisahan / Penggabungan bidang</del></p>	<p>g) PEMBUKUAN  <b>Wonosobo</b>                  Tgl. <b>20 - 11 - 2007</b>                  Kepala Kantor Pertanahan                  Kabupaten / <del>Kotamadya</del>  <b>Wonosobo</b>                  ttd.</p>
<p>d) DASAR PENDAFTARAN                  1. Daftar Isian 202                  Tgl.                  No.                  2. Surat Keputusan <b>KAKANTAH KAB. WONOSOBO</b>                  Tgl. <b>02-04-2007</b>                  No. <b>5-530.2-11.25-2007</b> ✓                  3. Permohonan Pemecahan / Pemisahan / Penggabungan bidang                  Tgl.                  No.</p>	<p>h) PENERBITAN SERTIPIKAT                    Tgl. <b>20 - 11 - 2007</b>                  Kepala Kantor Pertanahan                  Kabupaten / <del>Kotamadya</del>  <b>Wonosobo</b></p>
<p>e) SURAT UKUR                  Tgl. <b>24-09-2007</b>                  No. <b>177/KEJIWAN/2007</b>                  Luas. <b>253 m<sup>2</sup></b> ✓</p>	<p></p>
<p>i) PENUNJUK  <b>26-03-2007</b>  <b>Pelepasan Hak Tgl. 27-12-2006, No. 5/PLPS/III/2007</b>  <b>Dipergunakan untuk jembatan</b></p>	

11 • 25 • 09 • 19 • 4 • 00015

NIB :

11.25.09.19.00254

**SURAT UKUR**

Nomor : ...177../Kejiwan/200200.....

**SEBIDANG TANAH TERLELETAK DALAM**

Propinsi : ..... Jawa Tengah.

Kabupaten / Kotamadya : ..... Wonosobo.

Kecamatan : ..... Wonosobo.

Desa / Kelurahan : ..... Kejiwan.

Peta : ..... Pendaftaran ..... Nomor Peta Pendaftaran : ...49.1.36.068.10-1.....

Lembar : ..... Kotak : ..... D.1


Kadaan Tanah : ..... Sebidang tanah pertanian.

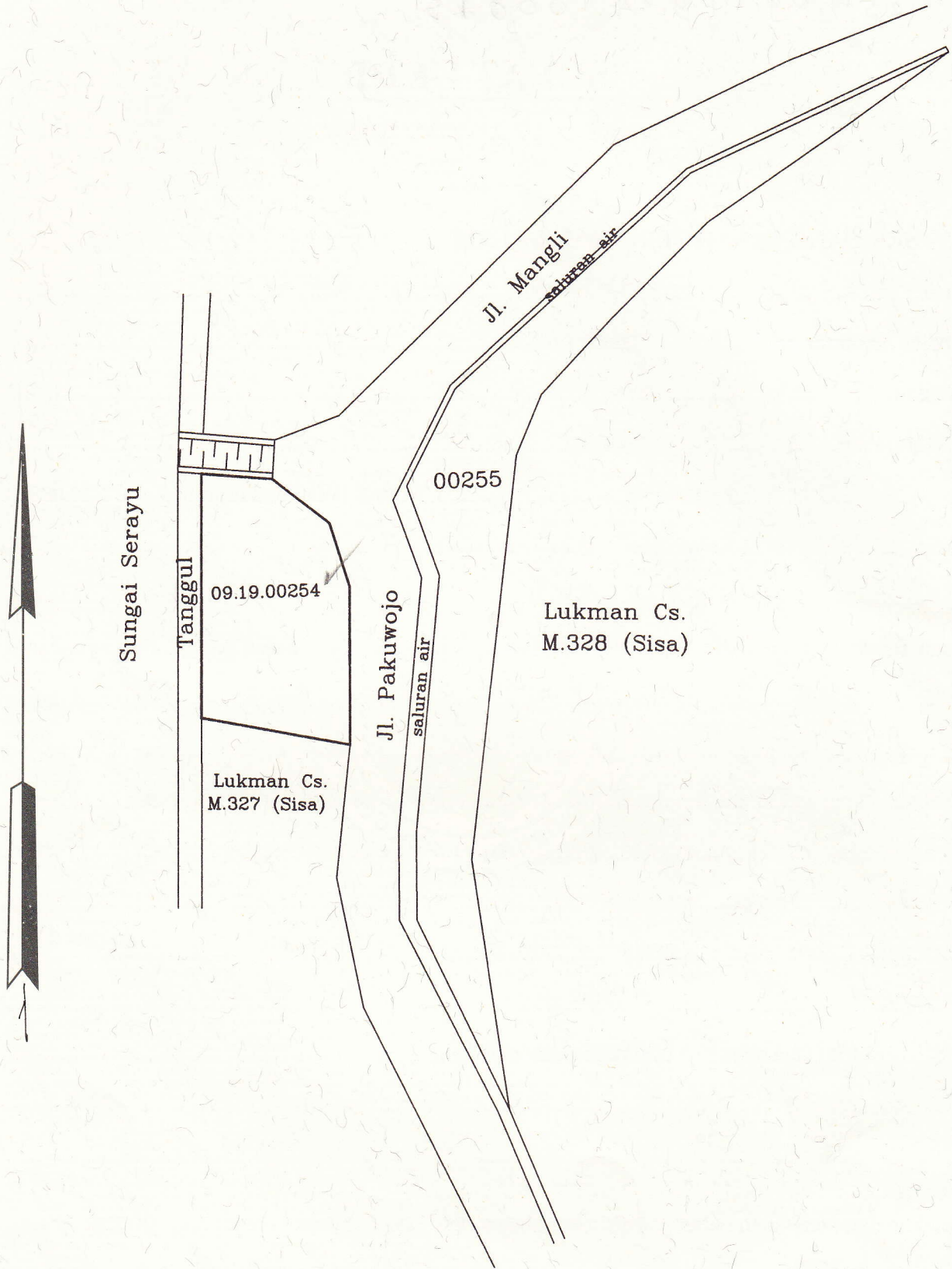
Tanda-tanda batas : .....

Luas : ..... 253 M2 ( Dua ratus lima puluh tiga meter persegi ) .....

Penunjukan dan penetapan batas : ..... Penunjukan batas oleh : Drs. Satriatmo .....

( Pemilik / Kuasa Pemilik )





PENJELASAN : \_\_\_\_\_ batas tanah ini

