

*Jalan Day Sijemberan
Kecamatan Bumisro*

282-283/II 368/III/07

BADAN PERTANAHAN NASIONAL

19



SERTIPIKAT

(TANDA BUKTI HAK)


HAK PAKAI NO. 1
Desa Bumiroso Kecamatan Watumalang
Tanah Jembatan Sijember Kanan

**KANTOR PERTANAHAN
KABUPATEN / KOTAMADYA**

WONOSOBO

11 • 25 • 10 • 07 • 4 • 00001

BADAN PERTANAHAN NASIONAL



SERTIPIKAT

HAK : **PAKAI** No. **1** ✓

PROPINSI : **JAWA TENGAH**

KABUPATEN / KOTAMADYA : **WONOSOBO**

KECAMATAN : **WATUMALANG**

DESA / KELURAHAN : **BUMIROSO** ✓

DAFTAR ISIAN 307
 No. **217/III/BPN** / 200..7..

DAFTAR ISIAN 208
 No. **217/IV/BPN** / 200..7..

**KANTOR PERTANAHAN
 KABUPATEN / KOTAMADYA
 WONOSOBO**

1	1	•	2	5	•	1	0	•	0	7	•	4	•	0	0	0	0	1
---	---	---	---	---	---	---	---	---	---	---	---	---	---	---	---	---	---	---

PENDAFTARAN - PERTAMA

Halaman :

<p>a) HAK : PAKAI</p> <p>No. : 1</p> <p>Desa / Kel. : BUMIROSO ✓</p> <p>Tgl. berakhirnya hak : _____</p>	<p>f) NAMA PEMEGANG HAK</p> <p align="center">PEMERINTAH KABUPATEN WONOSOBO ✓</p> <p align="center">KABUPATEN WONOSOBO</p> <p>Tanggal lahir / akta pendirian _____</p>
<p>b) NIB 11.25.10.07.00011 ✓</p> <p>Letak Tanah BUMIROSO</p>	<p>g) PEMBUKUAN</p> <p align="center">Wonosobo Tgl. 18 - 4 - 2007</p> <p align="center">Kepala Kantor Pertanahan Kabupaten / Kotamadya Wonosobo</p> <p align="center">ttd.</p>
<p>c) ASAL HAK</p> <p>1. Konversi / Penelesaian Hak M. 998</p> <p>2. Pemberian hak PAKAI</p> <p>3. Pemecahan / Pemisahan / Penggabungan bidang ✓</p>	<p>h) PENERBITAN SERTIPIKAT</p> <p align="center">Wonosobo Tgl. 18 - 4 - 2007</p> <p align="center">Kepala Kantor Pertanahan Kabupaten / Kotamadya Wonosobo</p> <p align="center">ttd.</p>
<p>d) DASAR PENDAFTARAN</p> <p>1. Daftar Isian 202 Tgl. _____ No. _____</p> <p>2. Surat Keputusan Kakan Pertanahan Kab. WSD Tgl. 15 - 02 - 2007 No. 2-530.2-11.25-2007</p> <p>3. Permohonan Pemecahan / Pemisahan / Penggabungan bidang Tgl. 04 - 04 - 2007 No. 00282/2007</p>	<p>TULUSWATI, SH NIP 750 002 710</p> <p>BUMIHARJO NIP 750 002 710</p>
<p>e) SURAT UKUR</p> <p>Tgl. 23 - 12 - 2006</p> <p>No. 12/BUMIROSO/2006</p> <p>Luas. 225 m² ✓</p>	<p>BADAN PERTANAHAN NASIONAL REPUBLIK INDONESIA</p> <p align="center">TULUSWATI, SH ✓</p> <p align="center">NIP 750 002 710</p>
<p>i) PENUNJUK</p>	



11 • 25 • 10 • 07 • 4 • 000 01

NIB : 11.25.10.07.00011

SURAT UKUR

Nomor : ...12.....Bumireso.../ 200..... 2006

SEBIDANG TANAH TERLETAK DALAM

Propinsi : : Jawa Tengah

Kabupaten / Kotamadya : : Wonosobo

Kecamatan : : Watumalang

Desa / Kelurahan : : Bumiroso

Peta : PETA PENDAFTARAN Nomor Peta Pendaftaran :


Lembar 1 Kotak : G/4.5

Keadaan Tanah : Sebidang tanah pekarangan

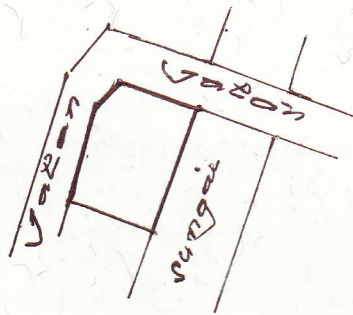
Tanda-tanda batas :

Luas : 225 M2 (Dua ratus dua puluh lima meter persegi)

Penunjukan dan penetapan batas :



SKALA 1 : 1000



PENJELASAN : _____ batas tanah ini

