

150/B/06

# BADAN PERTANAHAN NASIONAL



## SERTIPIKAT (TANDA BUKTI HAK)


**HAK PAKAI NO. 5**  
 Desa Sudungdewo Kecamatan Kertek  
 Tanah Jembatan Sayangan  
 Sudungdewo

**KANTOR PERTANAHAN  
 KABUPATEN / KOTAMADYA**

**WONOSOBO**

11	•	25	•	08	•	06	•	4	•	00005
----	---	----	---	----	---	----	---	---	---	-------

# BADAN PERTANAHAN NASIONAL



## SERTIPIKAT

HAK : Pakai No. 5

PROPINSI :

JAWA TENGAH

KABUPATEN / KOTAMADYA :

WONOSODO

KECAMATAN :

KERTEK

DESA / KELURAHAN :

SUDUNGDEMO

DAFTAR ISIAN 307

No. 305/B/BPN / 2006


DAFTAR ISIAN 208

No. 283/I/BPN / 2006

KANTOR PERTANAHAN  
KABUPATEN / KOTAMADYA

WONOSODO

11.25.08.06.4.00005

<p>a) HAK : <b>PAKAI</b>                  No. : <b>5</b>                  Desa / Kel. : <b>SUDUNGDEWO</b> ✓                  Tgl. berakhirnya hak :</p>	<p>f) NAMA PEMEGANG HAK  <b>PEMERINTAH KABUPATEN WONOSOBO</b> ✓                  Tanggal lahir / akta pendirian</p>
<p>b) NIB <b>11.25.08.06.00048</b> ✓                  Letak Tanah  <b>SUDUNGDEWO</b></p>	
<p>c) ASAL HAK                  1. <del>Konversi</del>                  2. <del>Pemberian hak</del> <b>PAKAI</b> ✓                  3. <del>Pemecahan / Pemisahan / Penggabungan bidang</del></p>	<p>g) PEMBUKUAN                  ..... <b>WONOSOBO</b> ..... Tgl. <b>19-4-2006</b>                  Kepala Kantor Pertanahan                  Kabupaten / <del>Kotamadya</del>  <b>WONOSOBO</b>                  .....                  ttd.</p>
<p>d) DASAR PENDAFTARAN                  1. Daftar Isian 202                  Tgl.                  No.                  2. Surat Keputusan <b>Kantah Kab. Wab</b>                  Tgl. : <b>6 Maret 2006</b>                  No. : <b>2-530.2-11.25-2006</b> ✓                  3. Permohonan Pemecahan /                  Pemisahan / Penggabungan bidang                  Tgl.                  No.</p>	<p>h) PENERBITAN SERTIPIKAT                  ..... <b>Drs. HARTANTO</b> .....                  NIP <b>010 067 995.-</b>                  .....                  Tgl. <b>19-4-2006</b>                  Kepala Kantor Pertanahan                  Kabupaten / <del>Kotamadya</del>                  ✓ <b>WONOSOBO</b>                  .....</p>
<p>e) SURAT UKUR                  Tgl. : <b>26-01-2006</b>                  No. : <b>44/Sudungdowo/2006</b>                  Luas. : <b>733 M2</b> ✓</p>	<p>                  ..... <b>Drs. HARTANTO</b> .....                  NIP <b>010 067 995.-</b></p>
<p>i) PENUNJUK</p>	

11.25.09.00.A.00005

NIB : 11.25.08.06.00048

SURAT UKUR

Nomor : 44 / Sudungdewo / 2006

SEBIDANG TANAH TERLETAK DALAM

Propinsi : JAWA TENGAH

Kabupaten / Kotamadya : WONOSOBO

Kecamatan : KERTEK

Desa / Kelurahan : SUDUNGDEWO

Peta : Nomor Peta Pendaftaran :


Lembar : Kotak :

Keadaan Tanah : Sebidang tanah dipergunakan untuk jalan.

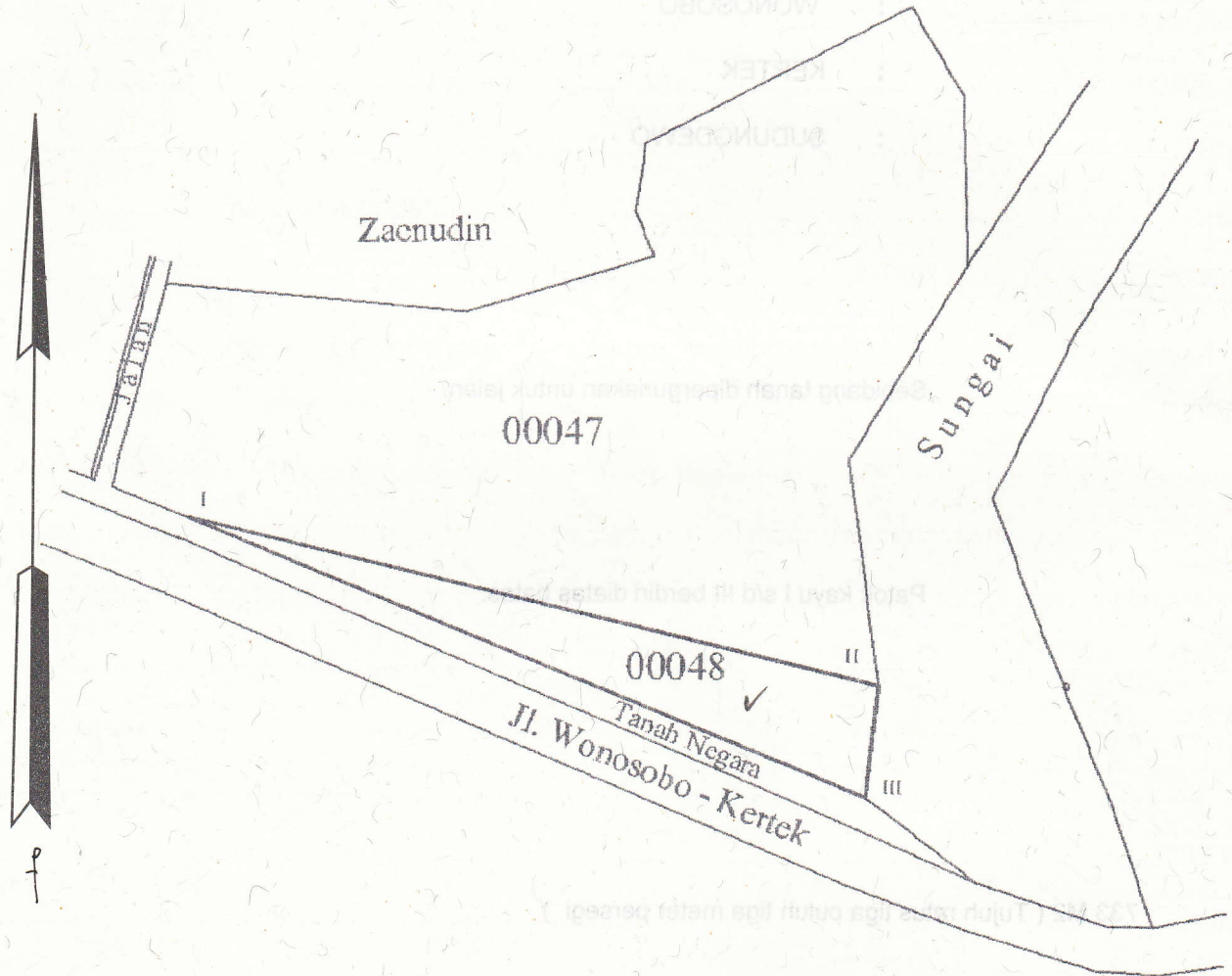
Tanda-tanda batas : Patok kayu I s/d III berdiri diatas batas.

Luas : 733 M2 ( Tujuh ratus tiga puluh tiga meter persegi )

Penunjukan dan penetapan batas : Oleh Drs. Satriyatmo an PEMKAB. WONOSOBO



SKALA 1 : 1000



PENJELASAN : \_\_\_\_\_ batas tanah ini

