

AR 024333

1531/c/2001

139/Asst/BPN/01

DAFTAR ISIAN 206

BADAN PERTANAHAN NASIONAL




SERTIPIKAT (TANDA BUKTI HAK)

KANTOR PERTANAHAN
KABUPATEN / KOTAMADYA

WONOSOBO

11 • 25 • 06 • 10 • 1 • 00882

BADAN PERTANAHAN NASIONAL



SERTIPIKAT

HAK : MILIK No. 882

PROPINSI

JAWA TENGAH

KABUPATEN /KOTAMADYA :

WONOSOBO

KECAMATAN

SELOMERTO

DESA /KELURAHAN

KALITERANG

DAFTAR ISIAN 307

No. - /200.....

DAFTAR ISIAN 208

No. 1009/C/92J /200.J...

KANTOR PERTANAHAN
KABUPATEN /KOTAMADYA

WONOSOBO

11 • 25 • 06 • 10 • 1 • 00882

PENDAFTARAN - PERTAMA

Halaman :

<p>a) HAK : MILIK No. : 882 Desa / Kel. : KALIERANG Tgl. berakhirnya hak :</p>	<p>f) NAMA PEMEGANG HAK S U Y A T N O Ds. Kalierang Kec.Selomerto. Tanggal lahir / akta pendirian</p>
<p>b) NIB : 11.25.06.10.00031 Letak Tanah Kalierang/jalan</p>	
<p>c) ASAL HAK 1. Konversi 2. Pemberian hak 3. Pemecahan / Pemisahan / Penggabungan bidang M. 291</p>	<p>g) PEMBUKUAN Wonosobo Tgl. 20-7-2001 Kepala Kantor Pertanahan Kabupaten / Kotamadya Wonosobo ttd.</p>
<p>d) DASAR PENDAFTARAN 1. Daftar Isian 202 Tgl. No. 2. Surat Keputusan Tgl. No. 3. Permohonan Pemecahan / Pemisahan / Penggabungan bidang Tgl. No.</p>	<p>h) PENERBITAN SERTIPIKAT Ir. TJIPTADI, SH. NIP 010 166 138 Wonosobo Tgl. 20-7-2001 Kepala Kantor Pertanahan Kabupaten / Kotamadya Wonosobo Ir. TJIPTADI, SH. NIP 010 166 138.</p>
<p>e) SURAT UKUR Tgl. : 7-3-2001. No. : 5/Kalierang/2001. Luas. : 424 M2.</p>	
<p>i) PENUNJUK</p>	



[Handwritten signature and date]
20-7-2001

11 • 25 • 06 • 10 • 1 • 00882

NIB : 11.25.06.10.00031

SURAT UKUR

Nomor : 5 / Kaliherang / 200...1..

SEBIDANG TANAH TERLETAK DALAM

Propinsi : : Jawa Tengah

Kabupaten / Kotamadya : : Wonorejo

Kecamatan : : Selomerto

Desa / Kelurahan : : Kaliherang

Peta : Nomor Peta Pendaftaran :

Lembar : Kotak :

Kadaan Tanah : Sebidang tanah Pekeraangan




Tanda-tanda batas : Tembok - tembok f - h berdiri diluar batas ,

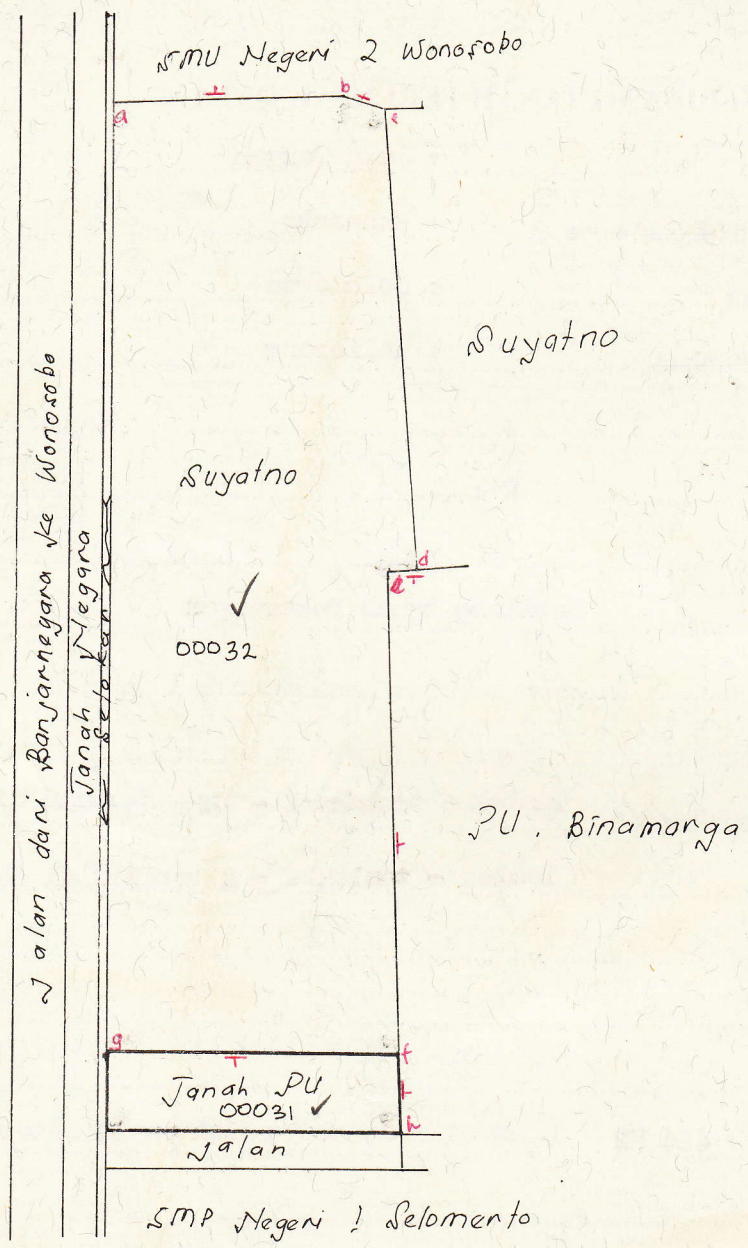
Tembok - tembok f - g berdiri di dalam batas.

Luas : 424 M2 (Empat ratus dua puluh empat meter persegi)

Penunjukan dan penetapan batas : H. Sapto Yuwono (Kades) dan Khabib (Sekdes)



SKALA 1 : 1000



PENJELASAN : _____

batas tanah ini

