


Bekas Babak / Pesj.
Kramatan

DEPARTEMEN DALAM NEGERI



S E R T I P I K A T

(TANDA BUKTI HAK)

HAK PAKAI NO. 2
Kelurahan Kramatan Kecamatan
Wonosobo
Kebun Pengaman Jalan Raya
Kramatan Wonosobo

613 / 87.

KABUPATEN/KOTAMADYA

DATI II WONOSOBO.-

B 4965339

DEPARTEMEN DALAM NEGERI



S E R T I P I K A T

(TANDA BUKTI HAK)

.....

BUKU-TANAH DESA : K R A M A T N .
 HAK : PAKAI . No. 2 .
 SURAT-UKUR NO. : 2050 . TAHUN 1987 .

KANTOR AGRARIA
 KABUPATEN/KOTAMADYA

WONOSOBO .

DEPARTEMEN DALAM NEGERI



BUKU TANAH

PROPINSI : JAWA - TENGAH. ✓
 KABUPATEN/KOTAMADYA : WONOSOBO. ✓
 KECAMATAN : WONOSOBO. ✓
 D E S A / K E L U R A H A N : KRAMATAN. ✓

PEMBUKUAN (DI. 208)

No. 259 / WSB / 1987. ✓

BIAYA Rp. 5.000,- ✓



DAFTAR PENGHASILAN (DI. 307)

No. 347 / E / 1987. ✓

KANTOR AGRARIA
 KABUPATEN/KOTAMADYA : WONOSOBO.-

PENDAFTARAN - PERTAMA

Halaman :

<p>a) HAK : PAKAI. ✓ No. : 2. ✓ Desa : KRAMATAN. ✓</p>	<p>f) NAMA PEMEGANG HAK PEMERINTAH KABUPATEN DAERAH TK.II.WONOSOBO. ✓</p>										
<p>b) NAMA JALAN/PERSIL Kebun Pengaman Jalan Raya.</p>											
<p>c) ASAL PERSIL 1. Konversi 2. Pemberian hak Pakai. ✓ 3. Pemisahan 4. Penggabungan</p>	<p>g) PENUNJUK Warkah No. 259 / WSB / 1987. ✓</p>										
<p>d) SURAT KEPUTUSAN Gubernur Kepala Daerah Propinsi Jawa - Tengah Tgl. 8 - 4 - 1987. No.SK.DA.II/HP/036/1/ 4416/87. ✓</p>	<p>h) PEMBUKUAN Wonosobo. Tgl. 22 - 5 - 1987. ✓ A.n. BUPATI/WALIKOTAMADYA KDH A.n. BUPATI/WALIKOTAMADYA KDH Tk.II.Wonosobo. Tk.II.Wonosobo..... Kepala Kantor Agraria Kepala Kantor Agraria u.b. Kepala Seksi Pendaftaran Tanah ttd. ttd. Drs.D.SULARMAN. W.DJATMIKO.P.BA. NIP.010056475. NIP.010017193.</p>										
<p>Ganti rugi/uang wajib Lamanya hak berlaku Berakhirnya hak Tgl.</p>	<p>i) SERTIPIKAT Wonosobo. Tgl. 22 - 5 - 1987. ✓ A.n. BUPATI/WALIKOTAMADYA KDH A.n. BUPATI/WALIKOTAMADYA KDH Tk.II.Wonosobo. Tk.II.Wonosobo..... Kepala Kantor Agraria Kepala Kantor Agraria u.b. Kepala Seksi Pendaftaran Tanah   Drs.D.SULARMAN. W.DJATMIKO.P.BA. NIP.010056475. NIP.010017193.</p>										
<p>e) SURAT UKUR Tgl. 18 - 5 - 1987. ✓ No. 2050. ✓ Luas : ± 1564.M2. ✓</p>	<p>k) CATATAN MENGENAI PAJAK</p> <table border="1" style="width:100%; border-collapse: collapse;"> <thead> <tr> <th style="width:15%;">Tahun</th> <th style="width:15%;">Besarnya</th> <th style="width:15%;">Penambahan</th> <th style="width:15%;">Pengurangan</th> <th style="width:40%;">Catatan</th> </tr> </thead> <tbody> <tr> <td> </td> <td> </td> <td> </td> <td> </td> <td> </td> </tr> </tbody> </table>	Tahun	Besarnya	Penambahan	Pengurangan	Catatan					
Tahun	Besarnya	Penambahan	Pengurangan	Catatan							

Nomor hak : P.2

Nomor : 2050 / 19 07/84

SURAT UKUR / 53

SEBIDANG TANAH TERLETAK DALAM

Propinsi : Jawa Tengah

Kabupaten/Kotamadya : Wonosobo

Kecamatan : Wonosobo

Desa/Kelurahan : Kramatan

Peta :

Lembar : Kotak : Nomor Pendaftaran :


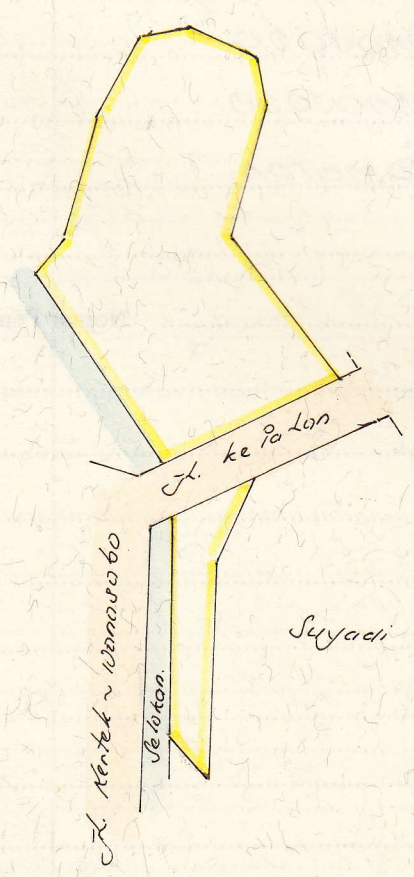
Kedadaan Tanah :

Tanda tanda batas :

Luas : ± 1.564 m²

Penunjukan dan penetapan batas :

PERBANDINGAN 1 : 1700



PENJELASAN : batas tanah ini

Hal lain-lain :

D.I. 302 tgl. No.

D.I. 307 tgl. 23 - 5 - 1987 No. 348 / E 187
Biaya Rp. 100, --

UNTUK SERTIPIKAT

WONOSOBO Tgl. 23 - 5 - 1987

WONOSOBO Tgl. 18 - 5 - 1987

A.n. BUPATI/WALIKOTAMADYA KDH
TK. II WONOSOBO


A.n. BUPATI/WALIKOTAMADYA KDH
TK. II WONOSOBO

Kepala Kantor Agraria

Kepala Kantor Agraria

u.b. Kepala Seksi Pendaftaran Tanah

u.b. Kepala Seksi Pendaftaran Tanah.


(Drs. D. SULARMAN)
NIP. 010056475

Hd.
(Drs. D. SULARMAN)
NIP. 010056475

Lihat surat ukur Pemisahan / Nomor : /19..... Nomor hak :
Penggabungan
Pengganti

DIKELUARKAN SURAT UKUR		Luas	Nomor hak	Sisa luas
Tanggal	Nomor			

Sisanya diuraikan dalam surat-ukur Nomor : /19..... Nomor hak