

# BADAN PERTANAHAN NASIONAL



## SERTIPIKAT

( TANDA BUKTI HAK )

### HAK PAKAI NO. 11

Desa Kalierang Kecamatan Selomerto  
Kantor Dinas Pekerjaan Umum  
Kab. Wonosobo Jl. Banyumas Km.5  
Ds. Kalierang Kec. Selomerto.


KANTOR PERTANAHAN  
KABUPATEN/~~KOTAMADYA~~

.....WONOSOBO.....

AC 799239

1	1	.	2	5	.	0	6	.	1	0	.	4	.	0	0	0	1	1
---	---	---	---	---	---	---	---	---	---	---	---	---	---	---	---	---	---	---

# BADAN PERTANAHAN NASIONAL



## BUKU TANAH

HAK **PAKAI** No. **11**



**PROPINSI**

**KABUPATEN/KOTAMADYA: WONOSOBO**

**KECAMATAN: SELOMERTO**

**DESA/KEURAHAN: KALTERANG**

**KANTOR PERTANAHAN  
KABUPATEN/KOTAMADYA**

**WONOSOBO**


DAFTAR ISIAN 208  
No. **2654 / SP.02 / 19.92**

DAFTAR ISIAN 307  
No. **1162 / B. / E.P. / 19.92**

**11.25.06.10.4.00011**

**PENDAFTARAN - PERTAMA**

Halaman :

<p>a) HAK : <b>PAKAI</b>                  No. : <b>11</b>                  Desa : <b>KALIERANG</b></p>	<p>d) NAMA PEMEGANG HAK  <b>PEMERINTAH DAERAH TINGKAT II WONOSOBO.</b></p>
<p>b) NAMA JALAN/PERSIL  <b>STADION</b></p>	<p>g) PEMBUKUAN                  Monoscho                  Tgl. <b>21-9-92</b>                  Kepala Kantor Pertanahan                  Kabupaten/Kotamadya                  Wonosobo                  u.b Kepala Seksi Pengukuran                  dan Pendaftaran Tanah                  ttd.</p>
<p>c) ASAL PERSIL                  1. <b>Konversi</b>                  2. <b>Pemberian hak bekas hak yasan</b>                  3. <b>Remusahan</b>                  4. <b>Penggabungan</b></p>	<p>NIP <b>010 038 874</b>  <b>NISWAR DAMTA BSc.</b></p>
<p>d) SURAT KEPUTUSAN                  KaKanWil BPN Prop. Ja-Teng.                  Tgl: <b>21-7-1992</b>                  No:SK.530.3/319/1/1374/33/                  92.                  Uang pemasukan/biaya administrasi                  Rp <b>15.000,-</b>                  Lamanya hak berlaku                  Berakhirnya hak                  Tgl.</p>	<p>h) PENERBITAN SERTIPIKAT                  Monoscho                  Tgl. <b>21 9 1992</b>                  Kepala Kantor Pertanahan                  Kabupaten/Kotamadya                  Wonosobo                  u.b Kepala Seksi Pengukuran                  dan Pendaftaran Tanah                    NIP <b>010 038 874</b></p>
<p>e) SURAT UKUR                  GAMBAR SITUASI                  Tgl. : <b>11-9-92</b>                  No. <b>1082/BPW/92</b>                  Luas : <b>15.887 M2.</b></p>	<p>i) PENUNJUK</p>

11.25.06.10.4.00011

Nomor hak : P.11

SURAT UKUR
GAMBAR SITUASI

Nomor : 1082/BP/19.72

SEBIDANG TANAH TERLETAK DALAM

Propinsi : Jawa - Tengah

Kabupaten/Kotamadya : Wonorejo

Kecamatan : Belomerto

Desa/Kelurahan : Kallereang

Peta :


Lembar : Kotak : Nomor Pendaftaran :

Keadaan Tanah :

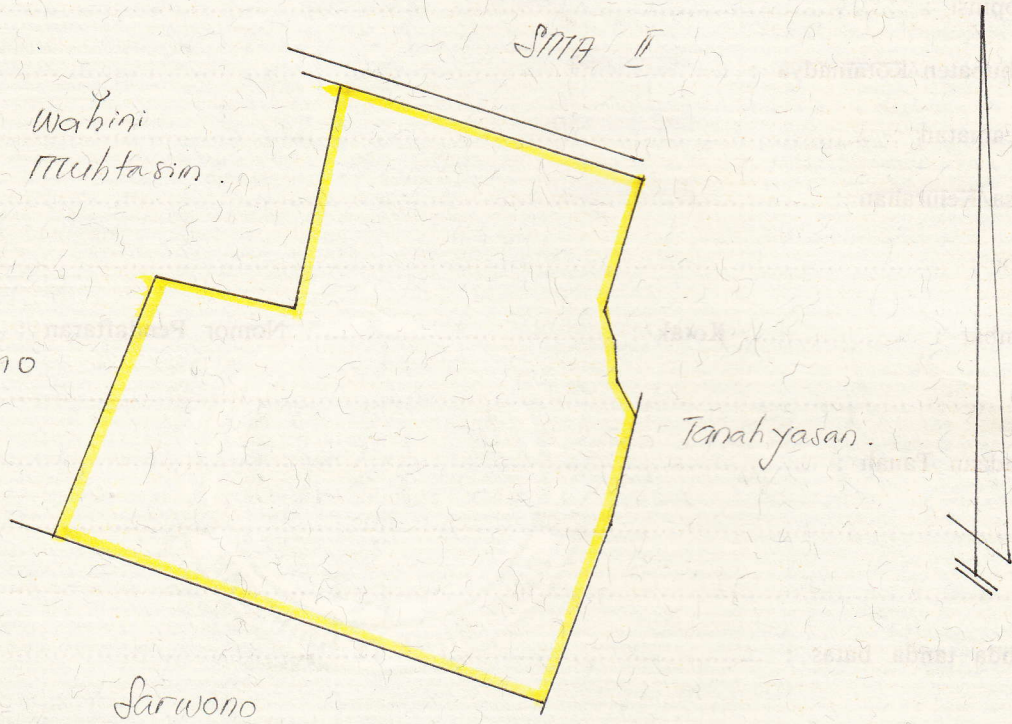
Tanda tanda batas :

Luas : 15.887 72 ( Lima belas ribu delapan puluh tujuh meter persegi )

Penunjukan dan penetapan batas :



PERBANDINGAN 1 : ..... 2.000 .....



PENJELASAN : ..... batas tanah ini

